



CATÁLOGO DE ARQUEOLOGÍA, PALEONTOLOGÍA Y SITIOS HISTÓRICOS

Referencia	Denominación	Condiciones particulares
ARQ-0001	Abrevadero, El	Ficha ARQ-0001
ARQ-0002	Zona Arqueologica de Las Amoladeras	Ficha ARQ-0002
ARQ-0003	Antón, Necrópolis de San	Ficha ARQ-0003
ARQ-0004	Aparecida, La	Ficha ARQ-0004
ARQ-0005	Aragoneses, los	Ficha ARQ-0005
ARQ-0006	Arenal, Playa El	Ficha ARQ-0006
ARQ-0007	Asunción, Villa	Ficha ARQ-0007
ARQ-0008	Atalaya, Cabezo de la	Ficha ARQ-0008
ARQ-0009	Atamaría	Ficha ARQ-0009
ARQ-0010	Aviones, Cueva de los	Ficha ARQ-0010
ARQ-0011	Azohía, Cuevas de la Torre La	Ficha ARQ-0011
ARQ-0012	Azohía, Rambla de La	Ficha ARQ-0012
ARQ-0014	Beal, El	Ficha ARQ-0014
ARQ-0015	Beal, Rambla de	Ficha ARQ-0015
ARQ-0016	Beaza, Cabezo	Ficha ARQ-0016
ARQ-0017	Bermeja, Cueva	Ficha ARQ-0017
ARQ-0018	Blanco I, Monte	Ficha ARQ-0018
ARQ-0020	Boteros, los	Ficha ARQ-0020
ARQ-0021	Bragelone	Ficha ARQ-0021
ARQ-0022	Caballo, Cueva del	Ficha ARQ-0022
ARQ-0023	Cabildo, el	Ficha ARQ-0023
ARQ-0024	Cabo de Palos	Ficha ARQ-0024
ARQ-0025	Cala Reona	Ficha ARQ-0025
ARQ-0026	Calblanque I	Ficha ARQ-0026
ARQ-0027	Calblanque II	Ficha ARQ-0027
ARQ-0029	Calesas, las	Ficha ARQ-0029
ARQ-0030	Calzada de la Asomada I	Ficha ARQ-0030
ARQ-0031	Calzada de la Asomada II	Ficha ARQ-0031
ARQ-0032	Calzada de los Aragoneses	Ficha ARQ-0032
ARQ-0033	Calzada de Portmán	Ficha ARQ-0033
ARQ-0035	Campana, Cerro de	Ficha ARQ-0035
ARQ-0036	Campano, Lo	Ficha ARQ-0036
ARQ-0037	Cantera de las Colmenas	Ficha ARQ-0037
ARQ-0039	Canteras de la Rambla de Trujillo	Ficha ARQ-0039
ARQ-0040	Canteras del Cabezo de Trujillo	Ficha ARQ-0040
ARQ-0041	Canteras del Sabinar	Ficha ARQ-0041
ARQ-0043	Canteras II	Ficha ARQ-0043
ARQ-0044	Canteras III	Ficha ARQ-0044
ARQ-0045	Canteras, Las Lomas de	Ficha ARQ-0045
ARQ-0046	Cañada, Finca la	Ficha ARQ-0046
ARQ-0047	Caños II, los	Ficha ARQ-0047
ARQ-0048	Capote, Lo	Ficha ARQ-0048
ARQ-0049	Capuruchos, Los	Ficha ARQ-0049



ARQ-0050	Carmolí I, El	Ficha ARQ-0050
ARQ-0052	Carmolí Pequeño, El	Ficha ARQ-0052
ARQ-0053	Carrilete, el	Ficha ARQ-0053
ARQ-0054	Cartes	Ficha ARQ-0054
ARQ-0055	Castillet, El	Ficha ARQ-0055
ARQ-0056	Castillico, Playa del	Ficha ARQ-0056
ARQ-0057	Cementerio Viejo de los Belones	Ficha ARQ-0057
ARQ-0058	Cenizas, Las	Ficha ARQ-0058
ARQ-0059	Ciervo, Isla del	Ficha ARQ-0059
ARQ-0060	Clemente, lo	Ficha ARQ-0060
ARQ-0061	Cobre, mina de	Ficha ARQ-0061
ARQ-0062	Colada de Cuesta Blanca I	Ficha ARQ-0062
ARQ-0063	Colada de Cuesta Blanca II	Ficha ARQ-0063
ARQ-0064	Colmenera, Mina	Ficha ARQ-0064
ARQ-0065	Concepción, Barrio	Ficha ARQ-0065
ARQ-0066	Corralón, El	Ficha ARQ-0066
ARQ-0067	Coto Dorda, El	Ficha ARQ-0067
ARQ-0068	Cucarell	Ficha ARQ-0068
ARQ-0069	Cuernos, Cabezo de los	Ficha ARQ-0069
ARQ-0070	Dentoles, Abrigo de los	Ficha ARQ-0070
ARQ-0071	Eloy, San	Ficha ARQ-0071
ARQ-0072	Escombreras, poblado de	Ficha ARQ-0072
ARQ-0073	Escombreras, Rambla de	Ficha ARQ-0073
ARQ-0074	Escorial de los Diablos	Ficha ARQ-0074
ARQ-0075	Escorial Finca la Torre	Ficha ARQ-0075
ARQ-0076	Loma de El Escorial	Ficha ARQ-0076
ARQ-0077	Escucha, la	Ficha ARQ-0077
ARQ-0079	Feo, Barranco del	Ficha ARQ-0079
ARQ-0080	Ferreres, Los	Ficha ARQ-0080
ARQ-0081	Finca El Pino	Ficha ARQ-0081
ARQ-0082	Francés, Barranco del	Ficha ARQ-0082
ARQ-0083	Fuente del Sapo	Ficha ARQ-0083
ARQ-0084	Fuente, la	Ficha ARQ-0084
ARQ-0086	Gachero, el	Ficha ARQ-0086
ARQ-0087	Galifa, Balsas romanas de	Ficha ARQ-0087
ARQ-0088	Galifa, Casas de	Ficha ARQ-0088
ARQ-0089	Galifa, Villa de la Cuesta de	Ficha ARQ-0089
ARQ-0090	Gallego, Lo	Ficha ARQ-0090
ARQ-0091	Gallina, Loma del	Ficha ARQ-0091
ARQ-0092	Gallufo, Cabezo	Ficha ARQ-0092
ARQ-0093	Ginés de La Jara, San	Ficha ARQ-0093
ARQ-0094	Gorguel, instalaciones romanas	Ficha ARQ-0094
ARQ-0095	Gorguel, Playa de El	Ficha ARQ-0095
ARQ-0096	Cueva de La Higuera	Ficha ARQ-0096
ARQ-0097	Hoya, La	Ficha ARQ-0097
ARQ-0098	Huertecica, La	Ficha ARQ-0098
ARQ-0099	Huncos, Los	Ficha ARQ-0099
ARQ-0100	Isla Plana	Ficha ARQ-0100
ARQ-0101	Joaquín, Cabezo de San	Ficha ARQ-0101
ARQ-0102	Llanas, las	Ficha ARQ-0102
ARQ-0103	Lobos, loma de los	Ficha ARQ-0103
ARQ-0104	Loma, La	Ficha ARQ-0104
ARQ-0105	Macho, Cueva del	Ficha ARQ-0105
ARQ-0106	Magreros, Barranco de los	Ficha ARQ-0106
ARQ-0107	Mar de Cristal	Ficha ARQ-0107



ARQ-0108	Marcelino, Cabezo	Ficha ARQ-0108
ARQ-0109	Mateas, Las	Ficha ARQ-0109
ARQ-0110	Mejillones, Cueva de los	Ficha ARQ-0110
ARQ-0111	Miedo, El	Ficha ARQ-0111
ARQ-0112	Mingote, Cabezo de	Ficha ARQ-0112
ARQ-0113	Miral, Monte	Ficha ARQ-0113
ARQ-0114	Mojón, El	Ficha ARQ-0114
ARQ-0115	Molino de Calvo	Ficha ARQ-0115
ARQ-0116	Molino del León	Ficha ARQ-0116
ARQ-0117	Molino, casas del	Ficha ARQ-0117
ARQ-0118	Monjas, Las	Ficha ARQ-0118
ARQ-0119	Montillo, El	Ficha ARQ-0119
ARQ-0120	Moro, Barranco del	Ficha ARQ-0120
ARQ-0121	Moros, Torre de los	Ficha ARQ-0121
ARQ-0122	Mota I, La	Ficha ARQ-0122
ARQ-0123	Mota II, La	Ficha ARQ-0123
ARQ-0124	Negro, Cueva del	Ficha ARQ-0124
ARQ-0125	Neptuno, Cueva de	Ficha ARQ-0125
ARQ-0126	Neptuno, Mina	Ficha ARQ-0126
ARQ-0127	Nietos Viejos I, Los	Ficha ARQ-0127
ARQ-0128	Nietos Viejos II, Los	Ficha ARQ-0128
ARQ-0129	Nietos, Necrópolis ibérica de Los	Ficha ARQ-0129
ARQ-0130	Ovaza, Cueva de la	Ficha ARQ-0130
ARQ-0131	Paganos, los	Ficha ARQ-0131
ARQ-0132	Pajarillos, los	Ficha ARQ-0132
ARQ-0133	Pájaros, Cueva de los	Ficha ARQ-0133
ARQ-0134	Parales, Cueva de los	Ficha ARQ-0134
ARQ-0135	Paturro, Huerta del	Ficha ARQ-0135
ARQ-0136	Pavos, los	Ficha ARQ-0136
ARQ-0137	Paz, la	Ficha ARQ-0137
ARQ-0138	Pedroantonios, Los	Ficha ARQ-0138
ARQ-0139	Pelegrín, Villa	Ficha ARQ-0139
ARQ-0140	Peñas Blancas, Cuevas de	Ficha ARQ-0140
ARQ-0141	Peral, Barrio de	Ficha ARQ-0141
ARQ-0142	Pérez de Arriba, Los	Ficha ARQ-0142
ARQ-0143	Pérez, Los	Ficha ARQ-0143
ARQ-0145	Piletas de los Ruices	Ficha ARQ-0145
ARQ-0146	Pino, Cala del	Ficha ARQ-0146
ARQ-0147	Portús, Rambla del	Ficha ARQ-0147
ARQ-0148	Porvenir, Mina el	Ficha ARQ-0148
ARQ-0149	Poyo I, Lo	Ficha ARQ-0149
ARQ-0150	Poyo II, Lo	Ficha ARQ-0150
ARQ-0151	Poyo III, Lo	Ficha ARQ-0151
ARQ-0152	Poyo IV, Lo	Ficha ARQ-0152
ARQ-0153	Poyo, cañaveral de lo	Ficha ARQ-0153
ARQ-0154	Poyo, playa de lo	Ficha ARQ-0154
ARQ-0155	Poyo, salinas de lo	Ficha ARQ-0155
ARQ-0156	Pozo Estrecho, Loma de	Ficha ARQ-0156
ARQ-0157	Puebla, Villa de La	Ficha ARQ-0157
ARQ-0158	Puertos de Arriba, Los	Ficha ARQ-0158
ARQ-0159	Puntal, El	Ficha ARQ-0159
ARQ-0160	Rajao, Cabezo	Ficha ARQ-0160
ARQ-0161	Rango, El	Ficha ARQ-0161
ARQ-0162	Real de San Antón, Calle	Ficha ARQ-0162
ARQ-0163	Rebollos, los	Ficha ARQ-0163



ARQ-0164	Redonda, Isla	Ficha ARQ-0164
ARQ-0165	Ribera, Casas de la	Ficha ARQ-0165
ARQ-0166	Rolandi	Ficha ARQ-0166
ARQ-0167	Romano, Camino	Ficha ARQ-0167
ARQ-0168	Ruices, Villa de los	Ficha ARQ-0168
ARQ-0169	Saez, los	Ficha ARQ-0169
ARQ-0170	Saladillo, El	Ficha ARQ-0170
ARQ-0171	Sepulturas, Bancal de las	Ficha ARQ-0171
ARQ-0172	Sima del Manantial	Ficha ARQ-0172
ARQ-0173	Simones, Los	Ficha ARQ-0173
ARQ-0174	Telémaco	Ficha ARQ-0174
ARQ-0175	Tinteros, Los	Ficha ARQ-0175
ARQ-0176	Tiro de Pichón	Ficha ARQ-0176
ARQ-0177	Tocatarpa	Ficha ARQ-0177
ARQ-0178	Torre Ciega	Ficha ARQ-0178
ARQ-0179	Torre, Finca la	Ficha ARQ-0179
ARQ-0180	Treviño, Finca lo	Ficha ARQ-0180
ARQ-0181	Triolas, Los	Ficha ARQ-0181
ARQ-0182	Trujillo, Rambla de	Ficha ARQ-0182
ARQ-0183	Urrutias, Los	Ficha ARQ-0183
ARQ-0184	Ventura I, Cabezo	Ficha ARQ-0184
ARQ-0185	Ventura II, Cabezo	Ficha ARQ-0185
ARQ-0186	Ventura IV, Cabezo	Ficha ARQ-0186
ARQ-0187	Ventura, Cerro de las Casas	Ficha ARQ-0187
ARQ-0189	Vieja, Fuente	Ficha ARQ-0189
ARQ-0190	Vininas, las	Ficha ARQ-0190
ARQ-0191	Violeta	Ficha ARQ-0191
ARQ-0192	Virgen del Pilar	Ficha ARQ-0192
ARQ-0193	Viuda, Cabezo de la	Ficha ARQ-0193
ARQ-0194	Cabezo de La Escucha	Ficha ARQ-0194
ARQ-0195	Primitiva	Ficha ARQ-0195
ARQ-0196	Ferruginosa	Ficha ARQ-0196
ARQ-0197	La Salvadora	Ficha ARQ-0197
ARQ-0198	Candida	Ficha ARQ-0198
ARQ-0199	Cuba Española	Ficha ARQ-0199
ARQ-0200	Las Ratoneras	Ficha ARQ-0200
ARQ-0201	Canteras de Calblanque	Ficha ARQ-0201
ARQ-0202	Calzada de El Beal	Ficha ARQ-0202
ARQ-0203	Canteras de La Cuesta del Cedacero	Ficha ARQ-0203
ARQ-0204	Canteras de La Rambla del Abanque	Ficha ARQ-0204
ARQ-0205	Canteras de Las Matildes	Ficha ARQ-0205
ARQ-0206	La Reona	Ficha ARQ-0206
ARQ-0207	Canteras del Cabezo de La Atalaya	Ficha ARQ-0207
ARQ-0208	Casa del Duende	Ficha ARQ-0208
ARQ-0209	Casa Grande	Ficha ARQ-0209
ARQ-0210	Escorial de Lo Poyo	Ficha ARQ-0210
ARQ-0211	El Gachero de Los Urrutias	Ficha ARQ-0211
ARQ-0212	La Loma de El Algar	Ficha ARQ-0212
ARQ-0213	La Petrica	Ficha ARQ-0213
ARQ-0214	La Vereda	Ficha ARQ-0214
ARQ-0215	Las Balsetas	Ficha ARQ-0215
ARQ-0216	Las Barracas	Ficha ARQ-0216
ARQ-0217	Las Tinajas	Ficha ARQ-0217
ARQ-0218	Lo Lomica	Ficha ARQ-0218
ARQ-0219	Los Blancos	Ficha ARQ-0219



ARQ-0221	Los Jorqueras	Ficha ARQ-0221
ARQ-0222	Los Rodados	Ficha ARQ-0222
ARQ-0223	Los Roses	Ficha ARQ-0223
ARQ-0225	Poblado Iberico Colada de Cuesta Blanca	Ficha ARQ-0225
ARQ-0226	Puentes de Pacheco	Ficha ARQ-0226
ARQ-0227	San Francisco	Ficha ARQ-0227
ARQ-0228	Viviendas Cuevas del Descargador	Ficha ARQ-0228
ARQ-0229	El Estrecho de San Gines	Ficha ARQ-0229
ARQ-0230	Mina Depositaria	Ficha ARQ-0230
ARQ-0231	Arenal, El	Ficha ARQ-0231
ARQ-0232	Belones, Los	Ficha ARQ-0232
ARQ-0233	Diente La Vieja	Ficha ARQ-0233
ARQ-0234	Rambla de Escombreras II	Ficha ARQ-0234
ARQ-0235	Mina Balsa	Ficha ARQ-0235
ARQ-0236	Mina Catón	Ficha ARQ-0236
ARQ-0237	Puerto de Santa Lucía, Rotonda del	Ficha ARQ-0237
ARQ-0238	El Reventón I	Ficha ARQ-0238
ARQ-0239	El Reventón II	Ficha ARQ-0239
ARQ-0240	San Cristobal	Ficha ARQ-0240
ARQ-0241	Collado de Las Tinajas	Ficha ARQ-0241
ARQ-0242	Necrópolis de Torre Ciega	Ficha ARQ-0242
PAL-0188	Cueva Victoria	Ficha PAL-0188
SH-0001	Sitio Histórico Canteras Romanas	Ficha SH-0001
SH-0002-1	Sitio Histórico Sierra Minera	Ficha SH-0002-1
SH-0002-2	Sitio Histórico Sierra Minera	Ficha SH-0002-2
SH-0002-3	Sitio Histórico Sierra Minera	Ficha SH-0002-3
SH-0002-4	Sitio Histórico Sierra Minera	Ficha SH-0002-4
SH-0002-5	Sitio Histórico Sierra Minera	Ficha SH-0002-5



Ficha del catálogo arqueológico, paleontológico y de sitios históricos

ARQ-0001

Denominación:	Abrevadero, El
Protección:	Catalogado

Población/Paraje: El Abrevadero

Coordenadas UTM: X= 682763 Y= 4164679 Datum= ED50



Arqueología

- Zona
- Zona
- Zona C

Paleontología / Sitios Históricos

- Delimitación

Descripción sumaria: Sobre un amplio aterrazamiento junto a la carretera N-332, se documentan superficialmente numerosos fragmentos cerámicos, localizándose e en la zona central restos de una pileta de opus signinum, así como diversos muros en el extremo este.

Cultura predominante Romano

Función: Hábitat

Tipo: Indeterminado



Ficha del catálogo arqueológico, paleontológico y de sitios históricos

ARQ-0002

Denominación:	Zona Arqueologica de Las Amoladeras
Protección:	BIC (Zona Arqueológica)

Población/Paraje: Playa de Las Amoladeras

Coordenadas UTM: X= 702254 Y= 4168443 Datum= ED50



Arqueología

- Zona
- Zona
- Zona C

Paleontología / Sitios Históricos

- Delimitación

Descripción sumaria: Bajo unas dunas litorales antes de llegar a la urbanización de la Manga del Mar Menor, se encontraron diversos pavimentos de tierra endurecida, una serie de estructuras diversas de compleja interpretación (¿hornos?) y diversos vertederos de conchas.

Cultura predominante: Calcolítico

Función: Hábitat

Tipo: Poblado



Ficha del catálogo arqueológico, paleontológico y de sitios históricos

ARQ-0003

Denominación:	Antón, Necrópolis de San
Protección:	Catalogado

Población/Paraje: Barrio de San Antón

Coordenadas UTM: X= 677186 Y= 4165248 Datum= ED50



Arqueología

- Zona
- Zona
- Zona C

Paleontología / Sitios Históricos

- Delimitación

Descripción sumaria: Necrópolis tardorromana caracterizada por sepulturas en mensae con presencia de dos panteones y enterramientos en fosas sencillas y ánforas, compone la sala central del Museo Arqueológico Municipal.

Cultura predominante: Romano
Función: Enterramiento
Tipo: Inhumación



Ficha del catálogo arqueológico, paleontológico y de sitios históricos

ARQ-0004

Denominación:	Aparecida, La
Protección:	Catalogado

Población/Paraje: **La Aparecida**

Coordenadas UTM: X= **680363** Y= **4170937** Datum= **ED50**



Arqueología

- Zona
- Zona
- Zona C

Paleontología / Sitios Históricos

- Delimitación

Descripción sumaria: Sobre un amplio abanalamiento intensamente roturado al W de la Aparecida se distribuyen numerosos fragmentos cerámicos de datación romana, no apreciándose estructuras superficiales

Cultura predominante: Romano

Función: Hábitat

Tipo: Villa



Ficha del catálogo arqueológico, paleontológico y de sitios históricos

ARQ-0005

Denominación:

Aragoneses, los

Protección:

Catalogado

Población/Paraje:

Los Aragoneses

Coordenadas UTM:

X= 690668

Y= 4170875

Datum= ED50



Arqueología

- Zona
- Zona
- Zona C

Paleontología / Sitios Históricos

- Delimitación

Descripción sumaria:

En una zona llana, con un aterrazamiento junto a la Colada de Cantarranas, al SW de Los Urrutias, se localiza el yacimiento caracterizado por material cerámico disperso en superficie. Yacimiento en estudio.

Cultura predominante

Romano

Función:

Económica

Tipo:



Ficha del catálogo arqueológico, paleontológico y de sitios históricos

ARQ-0006

Denominación:	Arenal, Playa El
Protección:	Catalogado

Población/Paraje: **Lo Poyo**

Coordenadas UTM: X= **692998** Y= **4171051** Datum= **ED50**



Arqueología

- Zona
- Zona
- Zona C

Paleontología / Sitios Históricos

- Delimitación

Descripción sumaria:	En el tramo interior de la zona arenosa de la playa del Arenal se documentan esporádicamente entre las dunas costeras diversos fragmentos cerámicos de datación romana.
Cultura predominante	Romano
Función:	Indeterminado
Tipo:	Indeterminado



Ficha del catálogo arqueológico, paleontológico y de sitios históricos

ARQ-0007

Denominación:

Asunción, Villa

Protección:

Catalogado

Población/Paraje:

Villa Asunción

Coordenadas UTM:

X=

671832

Y=

4173464

Datum=

ED50



Arqueología

- Zona —
- Zona —
- Zona C —

Paleontología / Sitios Históricos

- Delimitación - - - -

Descripción sumaria:

Al w de la Colada del Puerto Saladillo, sobre unos banales completamente roturados se localizan frecuentemente fragmentos cerámicos romanos, no constatándose estructuras en superficie

Cultura predominante

Romano

Función:

Hábitat

Tipo:

Villa



Ficha del catálogo arqueológico, paleontológico y de sitios históricos

ARQ-0008

Denominación:

Atalaya, Cabezo de la

Protección:

Catalogado

Población/Paraje:

Cabezo de La Atalaya

Coordenadas UTM:

X=

685999

Y=

4168774

Datum=

ED50



Arqueología

Zona

Zona

Zona C

Paleontología / Sitios Históricos

Delimitación

Descripción sumaria:

Conjunto arqueológico con al menos cuatro áreas nucleares, situadas tanto en dos de las cimas de los cerros como en las laderas, consta de lo que podría ser un poblado, un área de fundición, un frente de cantera y una fortificación recientemente documentada en la parte superior de uno de los cerros septentrionales.

Cultura predominante

Romano

Función:

Económica

Tipo:

Instalación metalúrgica



Ficha del catálogo arqueológico, paleontológico y de sitios históricos

ARQ-0009

Denominación:

Atamaría

Protección:

Catalogado

Población/Paraje:

Atamaría

Coordenadas UTM:

X=

693537

Y=

4164696

Datum=

ED50



Arqueología

- Zona
- Zona
- Zona C

Paleontología / Sitios Históricos

- Delimitación

Descripción sumaria:

En unos abancalamientos situados a ambos lados de la carretera regional MU-314 (Portmán-Los Belones) dentro de la urbanización del Campo de Golf, se documentan fragmentos cerámicos de filiación romana más concentrados en el área norte de la mencionada carretera.

Cultura predominante

Romano

Función:

Indeterminado

Tipo:

Indeterminado



Ficha del catálogo arqueológico, paleontológico y de sitios históricos

ARQ-0010

Denominación:

Aviones, Cueva de los

Protección:

Catalogado

Población/Paraje:

Faro de Navidad

Coordenadas UTM:

X= 677953

Y= 4161916

Datum= ED50



Arqueología

- Zona —
- Zona —
- Zona C —

Paleontología / Sitios Históricos

- Delimitación - - - -

Descripción sumaria:

Cavidad actualmente anegada por el mar y situada en la parte exterior del Faro de Navidad.

Cultura predominante

Paleolítico

Función:

Hábitat

Tipo:

Abrigo



Ficha del catálogo arqueológico, paleontológico y de sitios históricos

ARQ-0011

Denominación:

Azohía, Cuevas de la Torre La

Protección:

Catalogado

Población/Paraje:

La Azohía

Coordenadas UTM:

X=

661665

Y=

4157285

Datum=

ED50



Arqueología

- Zona —
- Zona —
- Zona C —

Paleontología / Sitios Históricos

- Delimitación - - - -

Descripción sumaria:

Cavidad en la pared rocosa del acantilado meridional de la Torre de la Azohía en la que se documentan esporádicamente artefactos arqueológicos

Cultura predominante

Calcolítico

Función:

Hábitat

Tipo:

Abrigo



Ficha del catálogo arqueológico, paleontológico y de sitios históricos

ARQ-0012

Denominación:

Azohía, Rambla de La

Protección:

Catalogado

Población/Paraje:

Rambla de la Azohia

Coordenadas UTM:

X=

661931

Y=

4157962

Datum=

ED50



Arqueología

- Zona
- Zona
- Zona C

Paleontología / Sitios Históricos

- Delimitación

Descripción sumaria:

En los aterrazamientos meridionales de la Rambla de la Azohia, actualmente construidos en su extremo W, se documentan frecuentemente fragmentos cerámicos de cronología romana, habiéndose observado a media altura restos constructivos de una pileta revestida de opus signinum.

Cultura predominante

Romano

Función:

Hábitat

Tipo:

Indeterminado



Ficha del catálogo arqueológico, paleontológico y de sitios históricos

ARQ-0014

Denominación:	Beal, El
Protección:	Catalogado

Población/Paraje:

Coordenadas UTM: X= Y= Datum=



Arqueología

- Zona
- Zona
- Zona C

Paleontología / Sitios Históricos

- Delimitación

Descripción sumaria: El yacimiento se encuentra en unos amplios aterrazamientos al E de la Rambla del Pichorro.
Yacimiento en estudio

Cultura predominante Romano

Función: Económica

Tipo:



Ficha del catálogo arqueológico, paleontológico y de sitios históricos

ARQ-0015

Denominación:

Beal, Rambla de

Protección:

Catalogado

Población/Paraje:

Rambla de El Beal

Coordenadas UTM:

X=

690873

Y=

4167655

Datum=

ED50



Arqueología

- Zona —
- Zona —
- Zona C —

Paleontología / Sitios Históricos

- Delimitación - - - -

Descripción sumaria:

El yacimiento se encuentra sobre unos abancalamientos al W de la Rambla del Beal. Yacimiento en estudio.

Cultura predominante

Romano

Función:

Económica

Tipo:



Ficha del catálogo arqueológico, paleontológico y de sitios históricos

ARQ-0016

Denominación:

Beaza, Cabezo

Protección:

Catalogado

Población/Paraje:

La Asomada

Coordenadas UTM:

X= 680458

Y= 4166767

Datum= ED50



Arqueología

Zona

Zona

Zona C

Paleontología / Sitios Históricos

Delimitación

Descripción sumaria: Sobre la cima del Cabezo Beaza, se perfilan los restos constructivos destinados al control del territorio, posiblemente una torre.

Cultura predominante Romano

Función: Hábitat

Tipo: Torre



Ficha del catálogo arqueológico, paleontológico y de sitios históricos

ARQ-0017

Denominación:

Bermeja, Cueva

Protección:

Catalogado

Población/Paraje:

La Torreta

Coordenadas UTM:

X=

667317

Y=

4164966

Datum=

ED50



Arqueología

Zona



Zona



Zona C



Paleontología / Sitios Históricos

Delimitación



Descripción sumaria:

Abrigo rocosa frente a la Rambla de la Torre, poco antes de la confluencia con la Rambla de Peñas Blancas

Cultura predominante

Paleolítico

Función:

Hábitat

Tipo:

Abrigo



Ficha del catálogo arqueológico, paleontológico y de sitios históricos

ARQ-0018

Denominación:

Blanco I, Monte

Protección:

Catalogado

Población/Paraje:

Monte Blanco

Coordenadas UTM:

X=

700546

Y=

4171214

Datum=

ED50



Arqueología

Zona

Zona

Zona C

Paleontología / Sitios Históricos

Delimitación

Descripción sumaria:

En el tramo superior del Monte Blanco en las laderas S y SW del mismo, entre las construcciones actuales, se localizan restos de dunas con escasos fragmentos cerámicos.

Cultura predominante

Prehistoria

Función:

Indeterminado

Tipo:

Indeterminado



Ficha del catálogo arqueológico, paleontológico y de sitios históricos

ARQ-0020

Denominación:	Boteros, los
Protección:	Catalogado

Población/Paraje: **Los Boteros**

Coordenadas UTM: X= **688305** Y= **4169877** Datum= **ED50**



Arqueología

- Zona
- Zona
- Zona C

Paleontología / Sitios Históricos

- Delimitación

Descripción sumaria: En un amplio aterrazamiento muy horizontalizado situado al E de la carretera N-332, a la salida del Algar hacia Los Alcázares, se documenta material cerámico romano disperso por la superficie, con una mayor concentración en la zona central junto a la carretera. Yacimiento en estudio.

Cultura predominante Romano

Función: Indeterminado

Tipo:



Ficha del catálogo arqueológico, paleontológico y de sitios históricos

ARQ-0021

Denominación:

Bragelone

Protección:

Incluido en BIC (SH-0002-4)

Población/Paraje:

Cabezo del Pino

Coordenadas UTM:

X= 687662

Y= 4162974

Datum= ED50



Arqueología

- Zona —
- Zona —
- Zona C —

Paleontología / Sitios Históricos

- Delimitación - - - -

Descripción sumaria:

Al pie de la ladera E del Cabezo del Pino, se documentan superficialmente varias bocaminas romanas, así como restos de estructuras de la misma cronología.

Cultura predominante

Romano

Función:

Económica

Tipo:

Mina



Ficha del catálogo arqueológico, paleontológico y de sitios históricos

ARQ-0022

Denominación:

Caballo, Cueva del

Protección:

Catalogado

Población/Paraje:

Rambla del Cañar

Coordenadas UTM:

X=

660367

Y=

4162539

Datum=

ED50



Arqueología

- Zona —
- Zona —
- Zona C —

Paleontología / Sitios Históricos

- Delimitación - - - -

Descripción sumaria:

Abrigo rocoso abierto al cortado de la Rambla del Cañar, protegido con una gran visera en gran parte derrumbada.

Cultura predominante

Paleolítico

Función:

Hábitat

Tipo:

Cueva



Ficha del catálogo arqueológico, paleontológico y de sitios históricos

ARQ-0023

Denominación:	Cabildo, el
Protección:	Catalogado

Población/Paraje: **El Cabildo**

Coordenadas UTM: X= **661056** Y= **4166515** Datum= **ED50**



Arqueología

- Zona
- Zona
- Zona C

Paleontología / Sitios Históricos

- Delimitación

Descripción sumaria: En unos aterrazamientos situados en las estribaciones más septentrionales del Collado de Mavasarte, junto al camino de acceso al caserío de Granadillo se encuentran superficialmente materiales arquitectónicos y cerámicos, documentándose en la terraza central unos alineamientos de piedras posibles ser estructuras in situ.

Cultura predominante Romano

Función: Económica

Tipo: Indeterminado



Ficha del catálogo arqueológico, paleontológico y de sitios históricos

ARQ-0024

Denominación:	Cabo de Palos
Protección:	Catalogado

Población/Paraje: **Cabo de Palos Antiguo reflector**

Coordenadas UTM: X= **704047** Y= **4167810** Datum= **ED50**



Arqueología

- Zona
- Zona
- Zona C

Paleontología / Sitios Históricos

- Delimitación

Descripción sumaria: Sobre un aterrazamiento amesetado y sobreelevado junto a un acantilado sito entre la Cala del Muerto y Cala Fria, al SE del Faro de Cabo de Palos, se documentan en superficie restos constructivos murarios in situ, rodeados por fragmentos cerámicos republicanos.

Cultura predominante: Romano

Función: Económica

Tipo: Centro comercial



Ficha del catálogo arqueológico, paleontológico y de sitios históricos

ARQ-0025

Denominación:	Cala Reona
Protección:	Inventariado

Población/Paraje:

Coordenadas UTM: X= Y= Datum=



Arqueología

- Zona
- Zona
- Zona C

Paleontología / Sitios Históricos

- Delimitación

Descripción sumaria: En el tramo medio e inferior de la ladera que cierra Cala Reona por el W, se documentan esporádicos fragmentos de cerámicas ibéricas

Cultura predominante: Ibérico

Función: Económica

Tipo: Mina



Ficha del catálogo arqueológico, paleontológico y de sitios históricos

ARQ-0026

Denominación:	Calblanque I
Protección:	Catalogado

Población/Paraje: Playa de Calblanque

Coordenadas UTM: X= 700549 Y= 4164698 Datum= ED50



Arqueología

- Zona
- Zona
- Zona C

Paleontología / Sitios Históricos

- Delimitación

Descripción sumaria: Junto al camino hacia la playa de Calblanque, en el margen derecho del cauce de la rambla, se aprecia un nivel arqueológico cortado por el trazado del camino. En la margen izquierda de la rambla también se observan materiales, pero en menos cantidad.

Cultura predominante: Calcolítico

Función: Hábitat

Tipo: Poblado



Ficha del catálogo arqueológico, paleontológico y de sitios históricos

ARQ-0027

Denominación:

Calblanque II

Protección:

Catalogado

Población/Paraje:

Calblanque. Salinas del Rasall

Coordenadas UTM:

X=

700188

Y=

4164319

Datum=

ED50



Arqueología

- Zona —
- Zona —
- Zona C —

Paleontología / Sitios Históricos

- Delimitación - - - -

Descripción sumaria:

El yacimiento junto a las Salinas del Rasall asentado sobre parte de una duna fósil, que evidencia marcas de trabajo de cantería, y un área de dunas móviles.

Cultura predominante

Romano

Función:

Económica

Tipo:

Indeterminado



Ficha del catálogo arqueológico, paleontológico y de sitios históricos

ARQ-0029

Denominación:	Calesas, las
Protección:	Yacimiento Arqueológico

Población/Paraje: Huerto de las Calesas

Coordenadas UTM: X= 692427 Y= 4164319 Datum= ED50



Arqueología

- Zona
- Zona
- Zona C

Paleontología / Sitios Históricos

- Delimitación

Descripción sumaria: conjunto de labores mineras artesanas de poca trayectoria sobre el tramo superior de la ladera, destaca una galería, diversos socavones y un zanjón junto al un pozo minero moderno. Las terreras son de manganesos. Ausencia completa de cerámicas superficiales

Cultura predominante Contemporánea

Función: Económica

Tipo: Mina



Ficha del catálogo arqueológico, paleontológico y de sitios históricos

ARQ-0030

Denominación:

Calzada de la Asomada I

Protección:

Catalogado

Población/Paraje:

Torre ciega, Casas del Zorra

Coordenadas UTM:

X=

679454

Y=

4165773

Datum=

ED50



Arqueología

- Zona —
- Zona —
- Zona C —

Paleontología / Sitios Históricos

- Delimitación - - - -

Descripción sumaria:

En un corte estratigráfico junto a la carretera comarcal F-35 (Cartagena-San Javier) se constatan los restos constructivos pertenecientes a una calzada romana, en los abancalamientos hacia el W se documentan diversos fragmentos cerámicos.

Cultura predominante

Romano

Función:

Obras públicas

Tipo:

Calzada



Ficha del catálogo arqueológico, paleontológico y de sitios históricos

ARQ-0031

Denominación:

Calzada de la Asomada II

Protección:

Catalogado

Población/Paraje:

La Asomada

Coordenadas UTM:

X= 679694

Y= 4166900

Datum= ED50



Arqueología

Zona

Zona

Zona C

Paleontología / Sitios Históricos

Delimitación

Descripción sumaria:

Junto a la carretera regional F-35, Cartagena-San Javier, se documentan restos de empedrado así como materiales cerámicos dispersos en superficie. Yacimiento en estudio.

Cultura predominante

Romano

Función:

Obras públicas

Tipo:

Calzada



Ficha del catálogo arqueológico, paleontológico y de sitios históricos

ARQ-0032

Denominación:

Calzada de los Aragoneses

Protección:

Catalogado

Población/Paraje:

Los Aragoneses

Coordenadas UTM:

X=

690556

Y=

4171020

Datum=

ED50



Arqueología

- Zona —
- Zona —
- Zona C —

Paleontología / Sitios Históricos

- Delimitación - - - -

Descripción sumaria:

En una zona llana, sobre un aterrazamiento junto a la Colada de Cantarranas al SW de Los Urrutias, se localiza el yacimiento caracterizado por material cerámico disperso en superficie. Yacimiento en estudio.

Cultura predominante

Romano

Función:

Obras públicas

Tipo:

Calzada



Ficha del catálogo arqueológico, paleontológico y de sitios históricos

ARQ-0033

Denominación:

Calzada de Portmán

Protección:

Incluido en BIC (SH-0002-2)

Población/Paraje:

Barranco del Moro

Coordenadas UTM:

X=

691687

Y=

4162918

Datum=

ED50



Arqueología

- Zona
- Zona
- Zona C

Paleontología / Sitios Históricos

- Delimitación

Descripción sumaria:

Desde el NE de la Bahía de Portmán parte un tramo viario empedrado que discurre 2,5 Km. por del Barranco del Moro

Cultura predominante

Romano

Función:

Obras públicas

Tipo:

Calzada



Ficha del catálogo arqueológico, paleontológico y de sitios históricos

ARQ-0035

Denominación:	Campana, Cerro de
Protección:	Catalogado

Población/Paraje: Escombreras. Cerro la Campana

Coordenadas UTM: X= 681453 Y= 4160582 Datum= ED50



Arqueología

- Zona
- Zona
- Zona C

Paleontología / Sitios Históricos

- Delimitación

Descripción sumaria:	En la ladera SE media y baja del Cerro de la Campana, atravesado por una línea férrea, se localizan superficialmente estancias cuadrangulares y pequeñas galerías excavadas en el terreno, mientras que en el sector norte se visualizan dos estructuras semicirculares interpretadas como hornos metalúrgicos.
Cultura predominante	Romano
Función:	Económica
Tipo:	Instalación metalúrgica



Ficha del catálogo arqueológico, paleontológico y de sitios históricos

ARQ-0036

Denominación:	Campano, Lo
Protección:	Inventariado

Población/Paraje: **Cabezo la Chimenea. Lo Campano**

Coordenadas UTM: X= **680222** Y= **4163179** Datum= **ED50**



Arqueología

- Zona
- Zona
- Zona C

Paleontología / Sitios Históricos

- Delimitación

Descripción sumaria: Sobre un cerro de escasa elevación, se detectan en su ladera este y superficialmente bastntes fragmentos cerámicos romanos datados entre el s. I a. C. y I d. C. No se han localizado estructuras

Cultura predominante Romano

Función: Indeterminado

Tipo: Indeterminado



Ficha del catálogo arqueológico, paleontológico y de sitios históricos

ARQ-0037

Denominación:

Cantera de las Colmenas

Protección:

Catalogado

Población/Paraje:

Las Colmenas

Coordenadas UTM:

X=

686573

Y=

4162958

Datum=

ED50



Arqueología

- Zona —
- Zona —
- Zona C —

Paleontología / Sitios Históricos

- Delimitación - - - -

Descripción sumaria:

Pequeños frentes de cantera para extracción de caliza, en los que se observan marcas de trabajos de cantería en la ladera NE del Cabezo de las Colmenas

Cultura predominante

Romano

Función:

Económica

Tipo:

Cantera



Ficha del catálogo arqueológico, paleontológico y de sitios históricos

ARQ-0039

Denominación:

Canteras de la Rambla de Trujillo

Protección:

Catalogado

Población/Paraje:

Cabezo de Trujillo

Coordenadas UTM:

X=

688547

Y=

4166647

Datum=

ED50



Arqueología

- Zona —
- Zona —
- Zona C —

Paleontología / Sitios Históricos

- Delimitación - - - -

Descripción sumaria:

Frente de cantera para extracción de caliza en el lateral oeste del Cabezo de Trujillo, junto a la Rambla del mismo nombre

Cultura predominante

Romano

Función:

Económica

Tipo:

Cantera



Ficha del catálogo arqueológico, paleontológico y de sitios históricos

ARQ-0040

Denominación:

Canteras del Cabezo de Trujillo

Protección:

Catalogado

Población/Paraje:

Cabezo de Trujillo

Coordenadas UTM:

X=

688977

Y=

4166832

Datum=

ED50



Arqueología

- Zona
- Zona
- Zona C

Paleontología / Sitios Históricos

- Delimitación

Descripción sumaria:

Frentes de cantera para extracción de caliza en el tramo superior de la ladera septentrional del Cabezo de Trujillo

Cultura predominante

Romano

Función:

Económica

Tipo:

Cantera



Ficha del catálogo arqueológico, paleontológico y de sitios históricos

ARQ-0041

Denominación:

Canteras del Sabinar

Protección:

Catalogado

Población/Paraje:

Coto del Sabinar

Coordenadas UTM:

X=

693933

Y=

4166984

Datum=

ED50



Arqueología

Zona

Zona

Zona C

Paleontología / Sitios Históricos

Delimitación

Descripción sumaria:

Frentes de cantera para extracción de caliza gris, especialmente sobre el sector septentrional del Cerro del Sabinar. Yacimiento en estudio.

Cultura predominante

Romano

Función:

Económica

Tipo:

Cantera



Ficha del catálogo arqueológico, paleontológico y de sitios históricos

ARQ-0043

Denominación:

Canteras II

Protección:

Inventariado

Población/Paraje:

Canteras romanas

Coordenadas UTM:

X=

672278

Y=

4164946

Datum=

ED50



Arqueología

- Zona —
- Zona —
- Zona C —

Paleontología / Sitios Históricos

- Delimitación - - - -

Descripción sumaria:

Junto a la carretera del cementerio de Canteras muy cerca de los frentes de explotación de las canteras de arenisca, se localizan superficialmente sobre un aterrazamiento horizontalizado, fragmentos de opus signinum así como frag. cerámicos de épocas muy diversas con una densidad media.

Cultura predominante

Romano

Función:

Indeterminado

Tipo:



Ficha del catálogo arqueológico, paleontológico y de sitios históricos

ARQ-0044

Denominación:	Canteras III
Protección:	Catalogado

Población/Paraje: Canteras romanas

Coordenadas UTM: X= 671985 Y= 4164895 Datum= ED50



Arqueología

- Zona
- Zona
- Zona C

Paleontología / Sitios Históricos

- Delimitación

Descripción sumaria: A unos escasos metros de un frente de cantera, al norte de la población de Canteras, sobre un aterrazamiento se localizan superficialmente numerosas cerámicas de diversas épocas e incluso útiles de cantero

Cultura predominante Romano

Función: Indeterminado

Tipo:



Ficha del catálogo arqueológico, paleontológico y de sitios históricos

ARQ-0045

Denominación:

Canteras, Las Lomas de

Protección:

Catalogado

Población/Paraje:

Las Lomas

Coordenadas UTM:

X=

673874

Y=

4165497

Datum=

ED50



Arqueología

- Zona —
- Zona —
- Zona C —

Paleontología / Sitios Históricos

- Delimitación - - - -

Descripción sumaria:

En el límite NE de la urbanización de la Vaguada, sobre una pequeña loma se documentan unas estancias delimitadas por muros y con preparados de pavimento. En los alrededores se localizan frecuentemente fragmentos cerámicos de filiación romana.

Cultura predominante

Romano

Función:

Económica

Tipo:

Cantera



Ficha del catálogo arqueológico, paleontológico y de sitios históricos

ARQ-0046

Denominación:	Cañada, Finca la
Protección:	Catalogado

Población/Paraje: Los Ferreres

Coordenadas UTM: X= 685395 Y= 4171354 Datum= ED50



Arqueología

- Zona
- Zona
- Zona C

Paleontología / Sitios Históricos

- Delimitación

Descripción sumaria: Al sur de la Rambla de Miranda y del yacimiento Rolandi, en terrenos de aluvión bastante horizontalizados se constatan en superficie numerosas cerámicas de filiación romana así como escorias de fundición.

Cultura predominante Romano

Función: Económica

Tipo: Instalación metalúrgica



Ficha del catálogo arqueológico, paleontológico y de sitios históricos

ARQ-0047

Denominación:	Caños II, los
Protección:	Catalogado

Población/Paraje: Los Camachos. Los Caños

Coordenadas UTM: X= 682961 Y= 4169359 Datum= ED50



Arqueología

- Zona
- Zona
- Zona C

Paleontología / Sitios Históricos

- Delimitación

Descripción sumaria: Los sondeos realizados en el extremo septentrional del yacimiento han permitido documentar muros de mampostería y revestidos con un enlucido, con orientación E-O y un alzado de 25 cm.

Cultura predominante Romano

Función: Indeterminado

Tipo:



Ficha del catálogo arqueológico, paleontológico y de sitios históricos

ARQ-0048

Denominación:	Capote, Lo
Protección:	Catalogado

Población/Paraje:

Coordenadas UTM: X= Y= Datum=



Arqueología

- Zona
- Zona
- Zona C

Paleontología / Sitios Históricos

- Delimitación

Descripción sumaria: Junto a la carretera MU-312, al oeste de Cala Flores, se documentan superficialmente en la ladera baja de una colina abancalada con una suave pendiente, gran cantidad de fragmentos cerámicos de filiación romana. También se ha constatado la presencia de muros in situ.

Cultura predominante Romano

Función: Hábitat

Tipo: Villa



Ficha del catálogo arqueológico, paleontológico y de sitios históricos

ARQ-0049

Denominación:	Capuruchos, Los
Protección:	Catalogado

Población/Paraje: Capuruchos

Coordenadas UTM: X= 683793 Y= 4168053 Datum= ED50



Arqueología

- Zona
- Zona
- Zona C

Paleontología / Sitios Históricos

- Delimitación

Descripción sumaria: En el amplio valle entre los Cabezos Ventura y Tahonero, al W de éste último, sobre unos abancalamientos agrícolas se documentan estructuras in situ como muros y pavimentos de opus signinum, en los alrededores se localizan frecuentemente cerámicas de filiación romana.

Cultura predominante Romano

Función: Hábitat

Tipo: Villa



Ficha del catálogo arqueológico, paleontológico y de sitios históricos

ARQ-0050

Denominación:	Carmolí I, El
Protección:	Catalogado

Población/Paraje: **Los Urrutias. El Carmolí**

Coordenadas UTM: X= **690595** Y= **4173494** Datum= **ED50**



Arqueología

- Zona
- Zona
- Zona C

Paleontología / Sitios Históricos

- Delimitación

Descripción sumaria: A media ladera S y SO del Cabezo del Carmolí se documentan superficialmente algunas cerámicas romanas de diversas épocas.

Cultura predominante: Romano

Función: Económica

Tipo: Indeterminado



Ficha del catálogo arqueológico, paleontológico y de sitios históricos

ARQ-0052

Denominación:

Carmolí Pequeño, El

Protección:

Catalogado

Población/Paraje:

Los Urrutias. Carmolí pequeño

Coordenadas UTM:

X=

689726

Y=

4173003

Datum=

ED50



Arqueología

- Zona
- Zona
- Zona C

Paleontología / Sitios Históricos

- Delimitación

Descripción sumaria:

Sobre el lateral E y N de un pequeño promontorio denominado El Carmolí Pequeño se documentan superficialmente escasas cerámicas con un amplio espectro cronológico que va desde ibérico hasta islámico.

Cultura predominante

Romano

Función:

Indeterminado

Tipo:

Indeterminado



Ficha del catálogo arqueológico, paleontológico y de sitios históricos

ARQ-0053

Denominación:	Carrilete, el
Protección:	Catalogado

Población/Paraje: Lo Luengo

Coordenadas UTM: X= 687416 Y= 4169664 Datum= ED50



Arqueología

- Zona
- Zona
- Zona C

Paleontología / Sitios Históricos

- Delimitación

Descripción sumaria: En la llanura al NE del Cabezo de la Atalaya, en un terreno suavemente abancalado en el paraje de Lo Luengo se documenta un área con cerámicas superficiales de filiación romana. Yacimiento en estudio

Cultura predominante Romano

Función: Indeterminado

Tipo:



Ficha del catálogo arqueológico, paleontológico y de sitios históricos

ARQ-0054

Denominación:

Cartes

Protección:

Inventariado

Población/Paraje:

Atamaría

Coordenadas UTM:

X=

692656

Y=

4164096

Datum=

ED50



Arqueología

Zona



Zona



Zona C



Paleontología / Sitios Históricos

Delimitación



Descripción sumaria:

Sobre la ladera media de unas de las elevaciones más meridionales del Collado de Ponce se localizan varios fragmentos cerámicos de ánforas itálicas

Cultura predominante

Romano

Función:

Económica

Tipo:



Ficha del catálogo arqueológico, paleontológico y de sitios históricos

ARQ-0055

Denominación:	Castillet, El
Protección:	Catalogado

Población/Paraje:

Coordenadas UTM: X= Y= Datum=



Arqueología

- Zona
- Zona
- Zona C

Paleontología / Sitios Históricos

- Delimitación

Descripción sumaria: En la cima amesetada de un pequeño cerro de pendiente moderada se documentan las estructuras pertenecientes a una instalación comercial romana, actualmente degradadas y entre modernas urbanizaciones

Cultura predominante Romano

Función: Económica

Tipo: Centro comercial



Ficha del catálogo arqueológico, paleontológico y de sitios históricos

ARQ-0056

Denominación:	Castillico, Playa del
Protección:	Catalogado

Población/Paraje: Villas Caravaning

Coordenadas UTM: X= 698887 Y= 4167715 Datum= ED50



Arqueología

- Zona
- Zona
- Zona C

Paleontología / Sitios Históricos

- Delimitación

Descripción sumaria: A orillas del Mar Menor, al oeste del Camping de Villas Caravaning, se documenta un promontorio con una pileta de opus signinum, localizándose superficialmente por los alrededores cerámicas de filiación romana.

Cultura predominante Romano

Función: Económica

Tipo: Factoría



Ficha del catálogo arqueológico, paleontológico y de sitios históricos

ARQ-0057

Denominación:	Cementerio Viejo de los Belones
Protección:	Catalogado

Población/Paraje: Los Belones. Campo de Golf

Coordenadas UTM: X= 695536 Y= 4164243 Datum= ED50



Arqueología

- Zona
- Zona
- Zona C

Paleontología / Sitios Históricos

- Delimitación

Descripción sumaria: El yacimiento se encuentra sobre una ladera de las estribaciones más septentrionales de Los Cimarros. Yacimiento en proceso de estudio

Cultura predominante Romano

Función: Indeterminado

Tipo: Indeterminado



Ficha del catálogo arqueológico, paleontológico y de sitios históricos

ARQ-0058

Denominación:	Cenizas, Las
Protección:	Catalogado

Población/Paraje: Las Cenizas

Coordenadas UTM: X= 691162 Y= 4162399 Datum= ED50



Arqueología

- Zona
- Zona
- Zona C

Paleontología / Sitios Históricos

- Delimitación

Descripción sumaria: En la ladera media de la vertiente occidental el Monte de las Cenizas, muy próximo al Barranco del Moro, se localizan superficialmente sobre la pendiente moderada fragmentos anfóricos itálicos

Cultura predominante Romano

Función: Económica

Tipo: Indeterminado



Ficha del catálogo arqueológico, paleontológico y de sitios históricos

ARQ-0059

Denominación:

Ciervo, Isla del

Protección:

Inventariado

Población/Paraje:

Isla del Ciervo

Coordenadas UTM:

X= 699618

Y= 4170785

Datum= ED50



Arqueología

- Zona —
- Zona —
- Zona C —

Paleontología / Sitios Históricos

- Delimitación - - - -

Descripción sumaria:

En la parte baja de la ladera NE de la Isla del Ciervo hasta la orilla del mar se localizan superficialmente con una densidad baja cerámicas tanto eneolíticas como romanas

Cultura predominante

Calcolítico

Función:

Hábitat

Tipo:

Poblado



Ficha del catálogo arqueológico, paleontológico y de sitios históricos

ARQ-0060

Denominación:	Clemente, lo
Protección:	Catalogado

Población/Paraje: Finca Lo Clemente

Coordenadas UTM: X= 688745 Y= 4168120 Datum= ED50



Arqueología

- Zona
- Zona
- Zona C

Paleontología / Sitios Históricos

- Delimitación

Descripción sumaria: En unos amplios aterrazamientos de escaso desnivel al E de la Rambla de Trujillo y al NE del Cabezo de Alvarez, se documentan superficiales superficiales de adscripción romana. Yacimiento en estudio.

Cultura predominante Romano

Función: Económica

Tipo:



Ficha del catálogo arqueológico, paleontológico y de sitios históricos

ARQ-0061

Denominación:

Cobre, mina de

Protección:

Yacimiento Arqueológico

Población/Paraje:

Casa Grande

Coordenadas UTM:

X=

666247

Y=

4176624

Datum=

ED50



Arqueología

- Zona —
- Zona —
- Zona C —

Paleontología / Sitios Históricos

- Delimitación - - - -

Descripción sumaria:

Pequeña cavidad con finalidad minera conformada por una galería y localizada sobre un pequeño macizo aislado al Norte del la Sierra de los Victorias en su vertiente Este.

Cultura predominante

Argárico

Función:

Económica

Tipo:

Mina



Ficha del catálogo arqueológico, paleontológico y de sitios históricos

ARQ-0062

Denominación:

Colada de Cuesta Blanca I

Protección:

Catalogado

Población/Paraje:

Colada de Cuesta Blanca

Coordenadas UTM:

X=

664485

Y=

4169935

Datum=

ED50



Arqueología

Zona

Zona

Zona C

Paleontología / Sitios Históricos

Delimitación

Descripción sumaria:

Tras la excavación se documentó en la ladera meridional del emplazamiento restos murarios

Cultura predominante

Romano

Función:

Indeterminado

Tipo:



Ficha del catálogo arqueológico, paleontológico y de sitios históricos

ARQ-0063

Denominación:	Colada de Cuesta Blanca II
Protección:	Catalogado

Población/Paraje: Colada de Cuesta Blanca

Coordenadas UTM: X= 664880 Y= 4169688 Datum= ED50



Arqueología

- Zona
- Zona
- Zona C

Paleontología / Sitios Históricos

- Delimitación

Descripción sumaria: Tras las excavaciones arqueológicas se documentó en el extremo sur de la cima una plataforma de planta cuadrada realizada con piedras trabadas con barro, sobre la que se localizó un muro, orientado E-W y asociado a un pavimento, y otras dos estructuras de tendencia cuadrada y circular respectivamente. El conjunto ha sido interpretado como un pequeño puesto de vigilancia y estructuras de habitación.

Cultura predominante: Ibérico
Función: Hábitat
Tipo: Torre



Ficha del catálogo arqueológico, paleontológico y de sitios históricos

ARQ-0064

Denominación:	Colmenera, Mina
Protección:	Incluido en BIC (SH-0002-2)

Población/Paraje:	Mina Colmenera
Coordenadas UTM:	X= 690927 Y= 4165187 Datum= ED50



Arqueología

- Zona
- Zona
- Zona C

Paleontología / Sitios Históricos

- Delimitación

Descripción sumaria: En 1990 se visualizaban en un lateral de un ramblizo, una serie de estancias compartimentadas por muros y pavimentadas pertenecientes a una misma edificación, actualmente se encuentra completamente soterradas por los vertidos de un pantano próximo.

Cultura predominante Romano
Función: Económica

Tipo:



Ficha del catálogo arqueológico, paleontológico y de sitios históricos

ARQ-0065

Denominación:	Concepción, Barrio
Protección:	Catalogado

Población/Paraje: Barrio de la Concepción

Coordenadas UTM: X= 677006 Y= 4163843 Datum= ED50



Arqueología

- Zona
- Zona
- Zona C

Paleontología / Sitios Históricos

- Delimitación

Descripción sumaria: No son visibles restos superficiales, al estar construido sobre el yacimiento un Polideportivo

Cultura predominante: Romano

Función: Indeterminado

Tipo: Indeterminado



Ficha del catálogo arqueológico, paleontológico y de sitios históricos

ARQ-0066

Denominación:	Corralón, El
Protección:	Catalogado

Población/Paraje: Los Belones. El Corralón

Coordenadas UTM: X= 695889 Y= 4165156 Datum= ED50



Arqueología

- Zona
- Zona
- Zona C

Paleontología / Sitios Históricos

- Delimitación

Descripción sumaria: En una zona llana de escasa pendiente, al NW del Cabezo de la Fuente, se excavó hace años una necrópolis tardía. Actualmente no visible por encontrarse en zona con fincas valladas.

Cultura predominante: Romano

Función: Enterramiento

Tipo: Inhumación



Ficha del catálogo arqueológico, paleontológico y de sitios históricos

ARQ-0067

Denominación:

Coto Dorda, El

Protección:

Catalogado

Población/Paraje:

Coto Dorda

Coordenadas UTM:

X=

675972

Y=

4164455

Datum=

ED50



Arqueología

- Zona
- Zona
- Zona C

Paleontología / Sitios Históricos

- Delimitación

Descripción sumaria:

En la ladera baja del lateral de un ramblizo en las proximidades del Coto Dorda, se documentan superficialmente frecuentes cerámicas de cronología tardorromana

Cultura predominante

Romano

Función:

Hábitat

Tipo:

Indeterminado



Ficha del catálogo arqueológico, paleontológico y de sitios históricos

ARQ-0068

Denominación:

Cucarell

Protección:

Catalogado

Población/Paraje:

Cucarell

Coordenadas UTM:

X=

678795

Y=

4165494

Datum=

ED50



Arqueología

- Zona
- Zona
- Zona C

Paleontología / Sitios Históricos

- Delimitación

Descripción sumaria:

En unos amplios aterrazamientos muy horizontalizados, al SW del Cabezo de la Fraila, se documentan dos sectores; mientras que en el sector I, el material es más frecuente por el expolio al que se ve sometido. El sector II son tierras de cultivo abandonadas, cubiertas por matorral, por lo que la visibilidad es menor.

Cultura predominante

Romano

Función:

Hábitat

Tipo:

Villa



Ficha del catálogo arqueológico, paleontológico y de sitios históricos

ARQ-0069

Denominación:

Cuernos, Cabezo de los

Protección:

Catalogado

Población/Paraje:

Cabezo de los Cuernos

Coordenadas UTM:

X=

680464

Y=

4163729

Datum=

ED50



Arqueología

- Zona —
- Zona —
- Zona C —

Paleontología / Sitios Históricos

- Delimitación - - - -

Descripción sumaria:

En las elevaciones occidental del Cabezo de los Cuernos, especialmente en el valle intermedio entre ellas, se documenta material cerámico de cronología romana disperso en superficie. Yacimiento en estudio.

Cultura predominante

Romano

Función:

Económica

Tipo:

Indeterminado



Ficha del catálogo arqueológico, paleontológico y de sitios históricos

ARQ-0070

Denominación:	Dentoles, Abrigo de los
Protección:	Catalogado

Población/Paraje: Calblanque. Cala los Dentoles

Coordenadas UTM: X= 701398 Y= 4164886 Datum= ED50



Arqueología

- Zona
- Zona
- Zona C

Paleontología / Sitios Históricos

- Delimitación

Descripción sumaria: Pequeño abrigo costero con un importante conchero

Cultura predominante: Paleolítico

Función: Económica

Tipo: Indeterminado



Ficha del catálogo arqueológico, paleontológico y de sitios históricos

ARQ-0071

Denominación:

Eloy, San

Protección:

Catalogado

Población/Paraje:

Atamamaria. Campo de Golf

Coordenadas UTM:

X=

692372

Y=

4163629

Datum=

ED50



Arqueología

- Zona
- Zona
- Zona C

Paleontología / Sitios Históricos

- Delimitación

Descripción sumaria:

En una zona amesetada, contorneada por la Rambla de la Carrasquilla, se documentan superficialmente fragmentos cerámicos con una mayor concentración en un sector central, donde unas piedras alineadas podrían responder a estructuras in situ.

Cultura predominante

Romano

Función:

Económica

Tipo:



Ficha del catálogo arqueológico, paleontológico y de sitios históricos

ARQ-0072

Denominación:

Escombreras, poblado de

Protección:

Catalogado

Población/Paraje:

Valle de Escombreras. Termica

Coordenadas UTM:

X=

680959

Y=

4159760

Datum=

ED50



Arqueología

Zona

Zona

Zona C

Paleontología / Sitios Históricos

Delimitación

Descripción sumaria:

Debajo de grandes tuberías, junto a la Estación Térmica de Escombreras y a la carretera de acceso, se visualizan en el perfil las estructuras de una villa romana identificándose muros, pavimentos, etc..

Cultura predominante

Romano

Función:

Hábitat

Tipo:

Poblado



Ficha del catálogo arqueológico, paleontológico y de sitios históricos

ARQ-0073

Denominación:

Escombreras, Rambla de

Protección:

Catalogado

Población/Paraje:

Rambla de Escombreras

Coordenadas UTM:

X=

684131

Y=

4163259

Datum=

ED50



Arqueología

- Zona —
- Zona —
- Zona C —

Paleontología / Sitios Históricos

- Delimitación - - - -

Descripción sumaria:

En un aterrazamiento al E de la Colada del Puerto del Saladillo y al W del Cabezo de las Cuneras, se documentan superficialmente una elevada cantidad de materiales arqueológicos constatándose depósito arqueológico

Cultura predominante

Romano

Función:

Económica

Tipo:



Ficha del catálogo arqueológico, paleontológico y de sitios históricos

ARQ-0074

Denominación:

Escorial de los Diablos

Protección:

Inventariado

Población/Paraje:

Los Camachos. Los Diablos

Coordenadas UTM:

X=

683650

Y=

4169978

Datum=

ED50



Arqueología

- Zona —
- Zona —
- Zona C —

Paleontología / Sitios Históricos

- Delimitación - - -

Descripción sumaria:

Presencia de montículos de escorias de fundición alrededor de la cuales se documentan superficialmente fragmentos cerámicos romanos

Cultura predominante

Romano

Función:

Económica

Tipo:

Instalación metalúrgica



Ficha del catálogo arqueológico, paleontológico y de sitios históricos

ARQ-0075

Denominación:

Escorial Finca la Torre

Protección:

Inventariado

Población/Paraje:

Finca la Torre

Coordenadas UTM:

X=

682134

Y=

4168046

Datum=

ED50



Arqueología

- Zona —
- Zona —
- Zona C —

Paleontología / Sitios Históricos

- Delimitación - - - -

Descripción sumaria:

Acúmulos de escorias de fundición, alrededor de las cuales se encuentran abundantes materiales cerámicos romanos y contemporáneos

Cultura predominante

Romano

Función:

Económica

Tipo:

Instalación metalúrgica



Ficha del catálogo arqueológico, paleontológico y de sitios históricos

ARQ-0076

Denominación:

Loma de El Escorial

Protección:

BIC (Zona Arqueológica)

Población/Paraje:

Los Nietos. El Escorial

Coordenadas UTM:

X=

696303

Y=

4169212

Datum=

ED50



Arqueología

- Zona
- Zona
- Zona C

Paleontología / Sitios Históricos

- Delimitación

Descripción sumaria:

Entre las nuevas edificaciones de la Lengua de la Vaca en Los Nietos, se localiza un amplio solar sin edificar en el que se encuentra el yacimiento, las estructuras están aterradas y todavía se puede visualizar superficialmente algunos fragmentos cerámicos.

Cultura predominante

Ibérico

Función:

Hábitat

Tipo:

Poblado



Ficha del catálogo arqueológico, paleontológico y de sitios históricos

ARQ-0077

Denominación:

Escucha, la

Protección:

Catalogado

Población/Paraje:

La Escucha

Coordenadas UTM:

X=

681845

Y=

4165045

Datum=

ED50



Arqueología

- Zona —
- Zona —
- Zona C —

Paleontología / Sitios Históricos

- Delimitación - - - -

Descripción sumaria:

En las proximidades de la Rambla del Hondón, en la llanura aluvial conformada por ésta, se localiza en el paraje de la Escucha una serie de muros superficiales, así como fragmentos de cerámicas romanas.

Cultura predominante

Romano

Función:

Hábitat

Tipo:

Villa



Ficha del catálogo arqueológico, paleontológico y de sitios históricos

ARQ-0079

Denominación:

Feo, Barranco del

Protección:

Catalogado

Población/Paraje:

Lo Campano

Coordenadas UTM:

X=

680701

Y=

4163191

Datum=

ED50



Arqueología

- Zona —
- Zona —
- Zona C —

Paleontología / Sitios Históricos

- Delimitación - - - -

Descripción sumaria:

En un área de monte bajo y de suave pendiente, al NE del Barrio de Lo Campano, se documentan frecuentemente y en superficie fragmentos cerámicos romanos

Cultura predominante

Romano

Función:

Económica

Tipo:

Indeterminado



Ficha del catálogo arqueológico, paleontológico y de sitios históricos

ARQ-0080

Denominación:	Ferreres, Los
Protección:	Catalogado

Población/Paraje: Los Ferreres

Coordenadas UTM: X= 685020 Y= 4171545 Datum= ED50



Arqueología

- Zona
- Zona
- Zona C

Paleontología / Sitios Históricos

- Delimitación

Descripción sumaria:	Al sur de la Rambla de Miranda, en terrenos llanos suavemente aterrizados, en las proximidades de la carretera MU-311, se encuentra un área ligeramente abancalada en la que superficialmente se documentan materiales cerámicos, con una mayor concentración en torno a las viviendas de los Ferreres.
Cultura predominante	Romano
Función:	Económica
Tipo:	Indeterminado



Ficha del catálogo arqueológico, paleontológico y de sitios históricos

ARQ-0081

Denominación:	Finca El Pino
Protección:	Catalogado

Población/Paraje: Los Urrutias.

Coordenadas UTM: X= 689175 Y= 4172851 Datum= ED50



Arqueología

- Zona
- Zona
- Zona C

Paleontología / Sitios Históricos

- Delimitación

Descripción sumaria: En los abancalamientos al W del Carmolí Pequeño, se documenta un amplio sector con presencia de cerámicas romanas superficiales que tienen una mayor acumulación en la zona central del yacimiento

Cultura predominante Romano

Función: Económica

Tipo: Indeterminado



Ficha del catálogo arqueológico, paleontológico y de sitios históricos

ARQ-0082

Denominación:

Francés, Barranco del

Protección:

Catalogado

Población/Paraje:

Barranco del Francés

Coordenadas UTM:

X=

690462

Y=

4165443

Datum=

ED50



Arqueología

- Zona
- Zona
- Zona C

Paleontología / Sitios Históricos

- Delimitación

Descripción sumaria:

El yacimiento se localiza en unos aterrazamientos de la ladera NW del Cabezo de Don Juan y al W de la corta Emilia. Yacimiento en estudio

Cultura predominante

Romano

Función:

Económica

Tipo:

Mina



Ficha del catálogo arqueológico, paleontológico y de sitios históricos

ARQ-0083

Denominación:	Fuente del Sapo
Protección:	Catalogado

Población/Paraje: Fuente del Sapo

Coordenadas UTM: X= 688845 Y= 4167231 Datum= ED50



Arqueología

- Zona
- Zona
- Zona C

Paleontología / Sitios Históricos

- Delimitación

Descripción sumaria: En unos aterrazamientos situados al norte de las estribaciones más septentrionales del Cabezo Trujillo, se documenta superficialmente abundante material cerámico disperso por el área del yacimiento, así como restos constructivos in situ en dos sectores claramente definidos. Yacimiento en estudio.

Cultura predominante Romano

Función: Económica

Tipo: Instalación metalúrgica



Ficha del catálogo arqueológico, paleontológico y de sitios históricos

ARQ-0084

Denominación:	Fuente, la
Protección:	Catalogado

Población/Paraje: La Fuente

Coordenadas UTM: X= 665609 Y= 4169451 Datum= ED50



Arqueología

- Zona
- Zona
- Zona C

Paleontología / Sitios Históricos

- Delimitación

Descripción sumaria: Tras la excavación en la zona meridional del emplazamiento, en las inmediaciones de la rambla de Casas Nuevas, se documentaron diversas estructuras murarias asociadas a pavimentos que parecen formar parte de un gran edificio con varias estancias interpretado como una mansión de la vía Augusta en su tramo de Carthago Nova-Eliocroca

Cultura predominante Romano

Función: Obras públicas

Tipo:



Ficha del catálogo arqueológico, paleontológico y de sitios históricos

ARQ-0086

Denominación:	Gachero, el
Protección:	Catalogado

Población/Paraje: **Los Ruices**

Coordenadas UTM: X= **686520** Y= **4168208** Datum= **ED50**



Arqueología

- Zona
- Zona
- Zona C

Paleontología / Sitios Históricos

- Delimitación

Descripción sumaria: Sobre unos amplios aterrazamientos agrícolas, al SE del Cabezo de la Atalaya, se documentan superficialmente materiales constructivos y fragmentos cerámicos de filiación romana

Cultura predominante: Romano

Función: Hábitat

Tipo: Villa



Ficha del catálogo arqueológico, paleontológico y de sitios históricos

ARQ-0087

Denominación:	Galifa, Balsas romanas de
Protección:	Catalogado

Población/Paraje: **Rincón de Galifa**

Coordenadas UTM: X= **670060** Y= **4162928** Datum= **ED50**



Arqueología

- Zona
- Zona
- Zona C

Paleontología / Sitios Históricos

- Delimitación

Descripción sumaria: En el paraje del Pie de la Muela , junto a unas pequeñas elevaciones se localiza en un terreno llano parte de tres balsas realizadas en opus signinum, documentándose por los alrededores numerosos fragmentos cerámicos romanos.

Cultura predominante: Romano

Función: Económica

Tipo: Indeterminado



Ficha del catálogo arqueológico, paleontológico y de sitios históricos

ARQ-0088

Denominación:	Galifa, Casas de
Protección:	Catalogado

Población/Paraje:	Galifa
Coordenadas UTM:	X= 668753 Y= 4164523 Datum= ED50



Arqueología

- Zona
- Zona
- Zona C

Paleontología / Sitios Históricos

- Delimitación

Descripción sumaria:	Sobre una de las terrazas superiores en el margen derecho de la Rambla del Negro y junto a las casas de Galifa, se localizan superficialmente frecuentes fragmentos cerámicos de filiación romana.
Cultura predominante	Romano
Función:	Hábitat
Tipo:	Indeterminado



Ficha del catálogo arqueológico, paleontológico y de sitios históricos

ARQ-0089

Denominación:	Galifa, Villa de la Cuesta de
Protección:	Yacimiento Arqueológico

Población/Paraje: Cuesta de Galifa

Coordenadas UTM: X= 669967 Y= 4162811 Datum= ED50



Arqueología

- Zona
- Zona
- Zona C

Paleontología / Sitios Históricos

- Delimitación

Descripción sumaria: Las estructuras localizadas junto a la Rambla de la Linterna son la clara adscripción moderna. Los tramos de canalización encontrados ladera arriba ofrecen dudas, habiéndose encontrado entre su aparejo un fragmento de ánfora republicana itálica.

Cultura predominante: Contemporánea

Función: Obras públicas

Tipo: Acueducto



Ficha del catálogo arqueológico, paleontológico y de sitios históricos

ARQ-0090

Denominación:

Gallego, Lo

Protección:

Inventariado

Población/Paraje:

Lo Gallego

Coordenadas UTM:

X=

679314

Y=

4166333

Datum=

ED50



Arqueología

- Zona 
- Zona 
- Zona C 

Paleontología / Sitios Históricos

- Delimitación 

Descripción sumaria:

En el pie de ladera norte del Cabezo de la Fraila, sobre las curvas de nivel de menor cota se localizan superficialmente algunos fragmentos cerámicos de cronología romana.

Cultura predominante

Romano

Función:

Indeterminado

Tipo:

Indeterminado



Ficha del catálogo arqueológico, paleontológico y de sitios históricos

ARQ-0091

Denominación:

Gallina, Loma del

Protección:

Catalogado

Población/Paraje:

Pozo Estrecho.Casa del Gallina

Coordenadas UTM:

X=

676099

Y=

4173222

Datum=

ED50



Arqueología

Zona

Zona

Zona C

Paleontología / Sitios Históricos

Delimitación

Descripción sumaria:

En la llanura del paraje de Lo Tacón, al SW de Pozo Estrecho, se localiza este yacimiento en terrenos de laboreo agrícola intensivo y se caracteriza por abundantes cerámicas romanas superficiales, así como material constructivo.

Cultura predominante

Romano

Función:

Hábitat

Tipo:

Villa



Ficha del catálogo arqueológico, paleontológico y de sitios históricos

ARQ-0092

Denominación:

Gallufo, Cabezo

Protección:

Catalogado

Población/Paraje:

Cabezo Gallufo

Coordenadas UTM:

X= 680078

Y= 4162439

Datum= ED50



Arqueología

- Zona —
- Zona —
- Zona C —

Paleontología / Sitios Históricos

- Delimitación - - - -

Descripción sumaria:

En un pequeño espacio amesetado en la ladera septentrional del Cabezo Gallufo se localizan los restos de un pequeño templo tripartito de escaso alzado, documentándose en superficie frecuentes fragmentos cerámicos de cronología romana.

Cultura predominante

Romano

Función:

Culto

Tipo:

Santuario



Ficha del catálogo arqueológico, paleontológico y de sitios históricos

ARQ-0093

Denominación:	Ginés de La Jara, San
Protección:	BIC (Monumento)

Población/Paraje:	San Ginés de la Jara		
Coordenadas UTM:	X= <input type="text" value="692245"/>	Y= <input type="text" value="4168502"/>	Datum= <input type="text" value="ED50"/>



Arqueología

- Zona
- Zona
- Zona C

Paleontología / Sitios Históricos

- Delimitación

Descripción sumaria:	Coincidente con el ámbito del Monasterio de San Ginés de la Jara, se documentan materiales constructivos reutilizados, así como escasos fragmentos cerámicos superficiales de filiación romana
Cultura predominante	Romano
Función:	Indeterminado
Tipo:	Indeterminado



Ficha del catálogo arqueológico, paleontológico y de sitios históricos

ARQ-0094

Denominación:	Gorguel, instalaciones romanas
Protección:	Yacimiento Arqueológico

Población/Paraje: **El Gorguel. Casas del Estanco**

Coordenadas UTM: X= **686758** Y= **4162259** Datum= **ED50**



Arqueología

- Zona
- Zona
- Zona C

Paleontología / Sitios Históricos

- Delimitación

Descripción sumaria: Distribuidos sobre una loma de suave pendiente hacia el sur, situada junto a la carretera en el Caserío de las Casas del Estanco, se documentan gran cantidad de fragmentos anfóricos de procedencia itálica, así como otras cerámicas de cronología romana.

Cultura predominante: Romano

Función: Económica

Tipo: Instalación metalúrgica



Ficha del catálogo arqueológico, paleontológico y de sitios históricos

ARQ-0095

Denominación:

Gorguel, Playa de El

Protección:

Catalogado

Población/Paraje:

Playa de El Gorguel

Coordenadas UTM:

X=

687352

Y=

4161297

Datum=

ED50



Arqueología

- Zona
- Zona
- Zona C

Paleontología / Sitios Históricos

- Delimitación

Descripción sumaria:

Distribuidos sobre una loma de suave pendiente hacia el sur, situada junto a la carretera en el Caserío de las Casas del Estanco, se documentan gran cantidad de fragmentos anfóricos de procedencia itálica, así como otras cerámicas de cronología romana.

Cultura predominante

Romano

Función:

Económica

Tipo:

Instalación metalúrgica



Ficha del catálogo arqueológico, paleontológico y de sitios históricos

ARQ-0096

Denominación:	Cueva de La Higuera
Protección:	BIC (Monumento)

Población/Paraje: Isla Plana

Coordenadas UTM: X= 658725 Y= 4161033 Datum= ED50



Arqueología

- Zona
- Zona
- Zona C

Paleontología / Sitios Históricos

- Delimitación

Descripción sumaria: Caverna rocosa a la que se accede por tres pequeños abrigos situados en la ladera baja de la vertiente meridional del Cabezo del Horno, el conjunto se caracteriza por la presencia de pinturas rupestres.

Cultura predominante: Arte rupestre

Función: Representación gráfica

Tipo: Esquemática



Ficha del catálogo arqueológico, paleontológico y de sitios históricos

ARQ-0097

Denominación:	Hoya, La
Protección:	Catalogado

Población/Paraje: La Torreta

Coordenadas UTM: X= 667910 Y= 4164680 Datum= ED50



Arqueología

- Zona
- Zona
- Zona C

Paleontología / Sitios Históricos

- Delimitación

Descripción sumaria: En un área amesetada con aterrazamientos agrícolas situada en la carretera MU-6802 (Cartagena-La Azohía) junto al desvío hacia Galifa, se constata superficialmente la presencia de cerámicas romanas republicanas

Cultura predominante Romano

Función: Hábitat

Tipo: Villa



Ficha del catálogo arqueológico, paleontológico y de sitios históricos

ARQ-0098

Denominación:	Huertecica, La
Protección:	Inventariado

Población/Paraje: **Lo Poyo**

Coordenadas UTM: X= **692236** Y= **4170622** Datum= **ED50**



Arqueología

- Zona
- Zona
- Zona C

Paleontología / Sitios Históricos

- Delimitación

Descripción sumaria: En la llanura costera entre Los Nietos y Los Urrutias, a la altura del cruce con la Rambla del Beal junto al saladar de Lo Poyo, se localiza un amplio sector horizontalizado destinado a la agricultura intensiva con abundante presencia superficial de cerámicas de filiación romana

Cultura predominante: Romano

Función: Hábitat

Tipo: Villa



Ficha del catálogo arqueológico, paleontológico y de sitios históricos

ARQ-0099

Denominación:	Huncos, Los
Protección:	Catalogado

Población/Paraje:	Los Belones. Los Huncos
Coordenadas UTM:	X= <input type="text" value="696277"/> Y= <input type="text" value="4164956"/> Datum= <input type="text" value="ED50"/>



Arqueología

- Zona —
- Zona —
- Zona C —

Paleontología / Sitios Históricos

- Delimitación - - - -

Descripción sumaria: Frente a la Fuente Vieja, al norte del Cabezo de la Fuente, se localizan unos abancalamientos de cultivo de cereales en los que se documentan superficialmente abundantes fragmentos cerámicos de cronología romana que componen el yacimiento.

Cultura predominante	Romano
Función:	Hábitat
Tipo:	Indeterminado



Ficha del catálogo arqueológico, paleontológico y de sitios históricos

ARQ-0100

Denominación:

Isla Plana

Protección:

Catalogado

Población/Paraje:

Isla Plana

Coordenadas UTM:

X=

658347

Y=

4159985

Datum=

ED50



Arqueología

Zona



Zona



Zona C



Paleontología / Sitios Históricos

Delimitación



Descripción sumaria:

Material cerámico disperso sobre el islote rocoso frente a Isla Plana

Cultura predominante

Romano

Función:

Económica

Tipo:

Indeterminado



Ficha del catálogo arqueológico, paleontológico y de sitios históricos

ARQ-0101

Denominación:	Joaquín, Cabezo de San
Protección:	Incluido en BIC (SH-0002-4)

Población/Paraje:	Cabezo San Joaquín
Coordenadas UTM:	X= 687494 Y= 4162593 Datum= ED50



Arqueología

- Zona
- Zona
- Zona C

Paleontología / Sitios Históricos

- Delimitación

Descripción sumaria:	En la ladera norte de un escarpado cerro situado junto a la carretera N-345, La Unión-Portmán, se localizan superficialmente restos muy degradados de antiguos fondos de cabaña, visualizándose escasos fragmentos de materiales neolíticos y esporádicas cerámicas de cronología romana.
Cultura predominante	Neolítico
Función:	Hábitat
Tipo:	Poblado



Ficha del catálogo arqueológico, paleontológico y de sitios históricos

ARQ-0102

Denominación:	Llanas, las
Protección:	Catalogado

Población/Paraje: San Isidro. Las Llanas

Coordenadas UTM: X= 668692 Y= 4170278 Datum= ED50



Arqueología

- Zona
- Zona
- Zona C

Paleontología / Sitios Históricos

- Delimitación

Descripción sumaria: En un amplio aterrazamiento en el paraje de las Llanas, al NE de San Isidro, se documenta un gran balsa de piedra mediana trabada con mortero revestida de opus hydraulicum, así mismo por los alrededores se documentan superficialmente fragmentos cerámicos de filiación romana.

Cultura predominante Romano

Función: Hábitat

Tipo: Villa



Ficha del catálogo arqueológico, paleontológico y de sitios históricos

ARQ-0103

Denominación:

Lobos, loma de los

Protección:

Catalogado

Población/Paraje:

Loma de los Lobos

Coordenadas UTM:

X=

690443

Y=

4164448

Datum=

ED50



Arqueología

Zona

Zona

Zona C

Paleontología / Sitios Históricos

Delimitación

Descripción sumaria:

Conjunto de galerías mineras romanas actualmente aterradas por grandes terreras de estériles mineros

Cultura predominante

Romano

Función:

Económica

Tipo:

Mina



Ficha del catálogo arqueológico, paleontológico y de sitios históricos

ARQ-0104

Denominación:

Loma, La

Protección:

Catalogado

Población/Paraje:

Mar de Cristal. La Loma

Coordenadas UTM:

X=

698001

Y=

4167774

Datum=

ED50



Arqueología

- Zona —
- Zona —
- Zona C —

Paleontología / Sitios Históricos

- Delimitación - - - -

Descripción sumaria:

En la llanura costera entre Villas Caravaning y Mar de Cristal, sobre una pequeña loma se localizan superficialmente algunos fragmentos cerámicos de cronología romana.

Cultura predominante

Romano

Función:

Indeterminado

Tipo:

Indeterminado



Ficha del catálogo arqueológico, paleontológico y de sitios históricos

ARQ-0105

Denominación:	Macho, Cueva del
Protección:	Catalogado

Población/Paraje: La Torre

Coordenadas UTM: X= 666089 Y= 4164341 Datum= ED50



Arqueología

- Zona
- Zona
- Zona C

Paleontología / Sitios Históricos

- Delimitación

Descripción sumaria:	Abrigo situado en la pared acantilada meridional del monte de La Cárcel, abierto al cortado de la Rambla de la Torre, que aporta esporádicos materiales líticos y óseos.
Cultura predominante	Paleolítico
Función:	Hábitat
Tipo:	Abrigo



Ficha del catálogo arqueológico, paleontológico y de sitios históricos

ARQ-0106

Denominación:	Magreros, Barranco de los
Protección:	Incluido en BIC (SH-0002-2)

Población/Paraje: **Barranco de Magreros**

Coordenadas UTM: X= **691557** Y= **4163891** Datum= **ED50**



Arqueología

- Zona
- Zona
- Zona C

Paleontología / Sitios Históricos

- Delimitación

Descripción sumaria: Al pie de la ladera oeste del Collado de la Rebollada, junto al Barranco de Magreros, se documentan superficialmente fragmentos cerámicos con mayor concentración de cerámicas en la zona central donde probablemente se encuentran estructuras in situ.

Cultura predominante: Romano

Función: Económica

Tipo: Indeterminado



Ficha del catálogo arqueológico, paleontológico y de sitios históricos

ARQ-0107

Denominación:	Mar de Cristal
Protección:	Catalogado

Población/Paraje: **Mar de Cristal. Los Garridos**

Coordenadas UTM: X= **697340** Y= **4167365** Datum= **ED50**



Arqueología

- Zona
- Zona
- Zona C

Paleontología / Sitios Históricos

- Delimitación

Descripción sumaria:	A unos 500 m. de Islas Menores, sobre una pequeña loma localizada en la llanura litoral se documenta un sector con numerosas cerámicas superficiales de cronología romana
Cultura predominante	Romano
Función:	Hábitat
Tipo:	Villa



Ficha del catálogo arqueológico, paleontológico y de sitios históricos

ARQ-0108

Denominación:	Marcelino, Cabezo
Protección:	Catalogado

Población/Paraje: **Media Legua. Mataperros**

Coordenadas UTM: X= **680874** Y= **4164137** Datum= **ED50**



Arqueología

- Zona
- Zona
- Zona C

Paleontología / Sitios Históricos

- Delimitación

Descripción sumaria: Sobre el Cabezo Marcelino se localizan superficialmente dos sectores con restos constructivos in situ, así como fragmentos cerámicos de datación romana.

Cultura predominante: Romano

Función: Indeterminado

Tipo: Indeterminado



Ficha del catálogo arqueológico, paleontológico y de sitios históricos

ARQ-0109

Denominación:	Mateas, Las
Protección:	Catalogado

Población/Paraje: Finca Las Mateas. Urb Escorial

Coordenadas UTM: X= 695873 Y= 4169254 Datum= ED50



Arqueología

- Zona
- Zona
- Zona C

Paleontología / Sitios Históricos

- Delimitación

Descripción sumaria: Sobre una suave loma situada en Los Nietos, junto a la urbanización del Escorial, se documentaron unas piletas de opus signinum y un pavimento del mismo material, localizándose en sus alrededores escasas cerámicas de cronología romana.

Cultura predominante: Romano

Función: Económica

Tipo: Factoría



Ficha del catálogo arqueológico, paleontológico y de sitios históricos

ARQ-0110

Denominación:	Mejillones, Cueva de los
Protección:	Catalogado

Población/Paraje: Cabezo de La Fuente

Coordenadas UTM: X= 697377 Y= 4164911 Datum= ED50



Arqueología

- Zona
- Zona
- Zona C

Paleontología / Sitios Históricos

- Delimitación

Descripción sumaria: Caverna natural con seis salas y dos entradas, ubicada en la ladera oriental del Cabezo de la Fuente, con un aterrazamiento delantero producido por el vertido de las tierras que la colmataban.

Cultura predominante: Paleolítico

Función: Hábitat

Tipo: Cueva



Ficha del catálogo arqueológico, paleontológico y de sitios históricos

ARQ-0111

Denominación:

Miedo, El

Protección:

Catalogado

Población/Paraje:

Casas de El Miedo

Coordenadas UTM:

X=

690239

Y=

4172333

Datum=

ED50



Arqueología

- Zona —
- Zona —
- Zona C —

Paleontología / Sitios Históricos

- Delimitación - - - -

Descripción sumaria:

El yacimiento, caracterizado por la presencia superficial de cerámicas romanas, se localiza sobre la una pequeña colina en la que se asienta el molino nº catálogo 16748, antes de llegar a Los Urrutias

Cultura predominante

Romano

Función:

Indeterminado

Tipo:

Indeterminado



Ficha del catálogo arqueológico, paleontológico y de sitios históricos

ARQ-0112

Denominación:	Mingote, Cabezo de
Protección:	Catalogado

Población/Paraje:	Cabezo Mingote
Coordenadas UTM:	X= 694753 Y= 4168235 Datum= ED50



Arqueología

- Zona
- Zona
- Zona C

Paleontología / Sitios Históricos

- Delimitación

Descripción sumaria:	Sobre el Cabezo Marcelino, sito al sur de los Nietos Viejos, se documentan varios frentes de cantera, así como restos de estructuras mineras al pie de monte de la ladera oeste. Yacimiento en estudio
Cultura predominante	Romano
Función:	Económica
Tipo:	Cantera



Ficha del catálogo arqueológico, paleontológico y de sitios históricos

ARQ-0113

Denominación:

Miral, Monte

Protección:

Incluido en Entorno de BIC (ARQ-0093)

Población/Paraje:

Cabezo de San Ginés

Coordenadas UTM:

X=

692142

Y=

4168143

Datum=

ED50



Arqueología

- Zona
- Zona
- Zona C

Paleontología / Sitios Históricos

- Delimitación

Descripción sumaria:

El yacimiento se localiza al pie de la ladera NE del Cabezo de San Ginés, las excavaciones documentaron restos de hogares y cabañas pertenecientes a un poblado estacional paleolítico. Actualmente se documentan superficialmente esporádicos fragmentos de cerámicas romanas.

Cultura predominante

Paleolítico

Función:

Hábitat

Tipo:

Fondo de cabaña



Ficha del catálogo arqueológico, paleontológico y de sitios históricos

ARQ-0114

Denominación:

Mojón, El

Protección:

Catalogado

Población/Paraje:

Isla Plana. El Mojón

Coordenadas UTM:

X=

656827

Y=

4160266

Datum=

ED50

Arqueología

Zona



Zona



Zona C

Paleontología / Sitios Históricos

Delimitación



Descripción sumaria:

Tras las excavaciones de urgencia se documentó en el Palmeral un alfar con un conjunto de hornos que fueron desmontados para la construcción de una urbanización, en la actualidad queda en reserva un sector del yacimiento correspondiente al brazo oriental de la Rambla de Valdelentisco. En superficie se constata actualmente la presencia de gran cantidad de fragmentos anfóricos de producción local.

Cultura predominante

Romano

Función:

Económica

Tipo:

Factoría



Ficha del catálogo arqueológico, paleontológico y de sitios históricos

ARQ-0115

Denominación:

Molino de Calvo

Protección:

Catalogado

Población/Paraje:

Los Conesas

Coordenadas UTM:

X= 686962

Y= 4169934

Datum= ED50



Arqueología

- Zona
- Zona
- Zona C

Paleontología / Sitios Históricos

- Delimitación

Descripción sumaria:

En una zona llana, con un amplio aterrazamiento agrícola de poca altura, al NE del Cabezo de La Atalaya, se localiza el yacimiento caracterizado por material cerámico disperso en superficie. Yacimiento en estudio.

Cultura predominante

Romano

Función:

Económica

Tipo:

Indeterminado



Ficha del catálogo arqueológico, paleontológico y de sitios históricos

ARQ-0116

Denominación:

Molino del León

Protección:

Catalogado

Población/Paraje:

Molino del león

Coordenadas UTM:

X=

667185

Y=

4168837

Datum=

ED50

Arqueología

- Zona —
- Zona —
- Zona C —

Paleontología / Sitios Históricos

- Delimitación - - - -

Descripción sumaria:

En la excavación arqueológica se documentó un gran edificio de planta rectangular adscrito a un horrea para almacenamiento de cereal, mientras que al N y NW de esta edificación se localizaron algunos muros inconexos así como 34 estructuras directamente excavadas en el terreno natural de diversas formas (circulares, ovaladas o cuadrangulares) interpretadas como posibles hornos y silos.

Cultura predominante

Romano

Función:

Hábitat

Tipo:

Villa



Ficha del catálogo arqueológico, paleontológico y de sitios históricos

ARQ-0117

Denominación:	Molino, casas del
Protección:	Catalogado

Población/Paraje: Casas del Molino

Coordenadas UTM: X= 674953 Y= 4171721 Datum= ED50



Arqueología

- Zona
- Zona
- Zona C

Paleontología / Sitios Históricos

- Delimitación

Descripción sumaria: Tras la excavación arqueológica se ha podido documentar un tramo de calzada empedrada de 17,60 m. de longitud y 4,50 de anchura, probablemente relacionado con la vía romana CarthagoNova - Saltigi

Cultura predominante: Romano

Función: Obras públicas

Tipo: Calzada



Ficha del catálogo arqueológico, paleontológico y de sitios históricos

ARQ-0118

Denominación:	Monjas, Las
Protección:	Inventariado

Población/Paraje: El Pino

Coordenadas UTM: X= 690135 Y= 4171273 Datum= ED50



Arqueología

- Zona
- Zona
- Zona C

Paleontología / Sitios Históricos

- Delimitación

Descripción sumaria: En una zona llana sobre un amplio aterrazamiento agrícola de poca altura, al SW de Los Urrutias, se localiza el yacimiento caracterizado por material cerámico disperso en superficie. Yacimiento en estudio.

Cultura predominante Romano

Función: Económica

Tipo: Indeterminado



Ficha del catálogo arqueológico, paleontológico y de sitios históricos

ARQ-0119

Denominación:	Montillo, El
Protección:	Catalogado

Población/Paraje: **Las Barracas**

Coordenadas UTM: X= **696637** Y= **4165356** Datum= **ED50**



Arqueología

- Zona
- Zona
- Zona C

Paleontología / Sitios Históricos

- Delimitación

Descripción sumaria: En el pie de ladera norte del Cabezo de la Fuente, entre los parajes de las Barracas y los Corralones, se delimita un yacimiento sobre un cerro amesetado, atravesado por una rambla, que muestra en superficie diversas estructuras murarias así como frecuentes fragmentos cerámicos de datación romana.

Cultura predominante: Romano
Función: Hábitat
Tipo: Indeterminado



Ficha del catálogo arqueológico, paleontológico y de sitios históricos

ARQ-0120

Denominación:	Moro, Barranco del
Protección:	Incluido en BIC (SH-0002-2)

Población/Paraje:	Barranco del Moro
Coordenadas UTM:	X= 691273 Y= 4162696 Datum= ED50



Arqueología

- Zona
- Zona
- Zona C

Paleontología / Sitios Históricos

- Delimitación

Descripción sumaria: En la desembocadura del Barranco del Moro por el NE de la Bahía de Portmán, en el extremo meridional de la calzada, se define un área con una serie de estructuras superficiales tanto en el sector S como NW, así como fragmentos cerámicos de cronología romana.

Cultura predominante Romano

Función: Económica

Tipo: Instalación metalúrgica



Ficha del catálogo arqueológico, paleontológico y de sitios históricos

ARQ-0121

Denominación:	Moros, Torre de los
Protección:	Catalogado

Población/Paraje:	La Corona
Coordenadas UTM:	X= 668543 Y= 4166021 Datum= ED50



Arqueología

- Zona
- Zona
- Zona C

Paleontología / Sitios Históricos

- Delimitación

Descripción sumaria: En un terreno llano junto a la Rambla de Perín, en el paraje de la Corona, se documentan restos de una torre defensiva asociada a cerámicas vidriadas, al tiempo que se localizan superficialmente numerosos fragmentos cerámicos de datación romana.

Cultura predominante Romano

Función: Hábitat

Tipo: Villa



Ficha del catálogo arqueológico, paleontológico y de sitios históricos

ARQ-0122

Denominación:

Mota I, La

Protección:

Catalogado

Población/Paraje:

Sierra de la Atalaya

Coordenadas UTM:

X=

676632

Y=

4164260

Datum=

ED50



Arqueología

- Zona
- Zona
- Zona C

Paleontología / Sitios Históricos

- Delimitación

Descripción sumaria:

El yacimiento se asienta sobre un cerro amesetado de pendiente pronunciada, situado en las estribaciones orientales de la Sierra de la Atalaya y está caracterizado por la presencia superficial de fragmentos de cerámicas ibéricas y romanas.

Cultura predominante

Ibérico

Función:

Hábitat

Tipo:

Indeterminado



Ficha del catálogo arqueológico, paleontológico y de sitios históricos

ARQ-0123

Denominación:

Mota II, La

Protección:

Catalogado

Población/Paraje:

Sierra de la Atalaya

Coordenadas UTM:

X=

676443

Y=

4164276

Datum=

ED50



Arqueología

- Zona
- Zona
- Zona C

Paleontología / Sitios Históricos

- Delimitación

Descripción sumaria:

El yacimiento, caracterizado por la presencia superficial de escasos fragmentos cerámicos ibéricos y romanos, se asienta sobre una de las cimas de la vertiente oriental de la Sierra de la Atalaya

Cultura predominante

Ibérico

Función:

Hábitat

Tipo:

Torre



Ficha del catálogo arqueológico, paleontológico y de sitios históricos

ARQ-0124

Denominación:

Negro, Cueva del

Protección:

Catalogado

Población/Paraje:

Monte de La Cárcel

Coordenadas UTM:

X=

666182

Y=

4164358

Datum=

ED50



Arqueología

- Zona —
- Zona —
- Zona C —

Paleontología / Sitios Históricos

- Delimitación - - - -

Descripción sumaria:

Cavidad en la pared acantilada meridional del monte de La Cárcel, abierta al cortado de la Rambla de la Torre, caracterizada por la presencia superficial esporádica de material lítico y óseo

Cultura predominante

Paleolítico

Función:

Hábitat

Tipo:

Cueva



Ficha del catálogo arqueológico, paleontológico y de sitios históricos

ARQ-0125

Denominación:

Neptuno, Cueva de

Protección:

Catalogado

Población/Paraje:

Cala Aguilar

Coordenadas UTM:

X=

667744

Y=

4159866

Datum=

ED50



Arqueología

- Zona —
- Zona —
- Zona C —

Paleontología / Sitios Históricos

- Delimitación - - - -

Descripción sumaria:

Cavidad situada en Cala Aguilar, al SW del Collado de la Aguja, en la actualidad parcialmente sumergida.

Cultura predominante

Paleolítico

Función:

Indeterminado

Tipo:

Indeterminado



Ficha del catálogo arqueológico, paleontológico y de sitios históricos

ARQ-0126

Denominación:	Neptuno, Mina
Protección:	Catalogado

Población/Paraje: El Llano. Los Blancos III

Coordenadas UTM: X= 691282 Y= 4165731 Datum= ED50



Arqueología

- Zona
- Zona
- Zona C

Paleontología / Sitios Históricos

- Delimitación

Descripción sumaria: En un reducido sector amesetado rodeado por desmontes mineros de la Cantera Blancos IIII, se localizaban superficialmente dos muros trabados haciendo ángulo recto, con restos de dos pavimentaciones in situ.

Cultura predominante Romano

Función: Indeterminado

Tipo:



Ficha del catálogo arqueológico, paleontológico y de sitios históricos

ARQ-0127

Denominación:

Nietos Viejos I, Los

Protección:

Catalogado

Población/Paraje:

Los Nietos Viejos. Monte Roca

Coordenadas UTM:

X=

695318

Y=

4168513

Datum=

ED50



Arqueología

- Zona
- Zona
- Zona C

Paleontología / Sitios Históricos

- Delimitación

Descripción sumaria:

El yacimiento está situado sobre un cerro de pendiente moderada al SE de los Nietos Viejos, sobre su cima y ladera W se documentan superficialmente fragmentos de cerámicas ibéricas

Cultura predominante

Ibérico

Función:

Culto

Tipo:

Santuario



Ficha del catálogo arqueológico, paleontológico y de sitios históricos

ARQ-0128

Denominación:

Nietos Viejos II, Los

Protección:

Catalogado

Población/Paraje:

Los Nietos Viejos

Coordenadas UTM:

X=

694783

Y=

4168864

Datum=

ED50



Arqueología

- Zona
- Zona
- Zona C

Paleontología / Sitios Históricos

- Delimitación

Descripción sumaria:

Yacimiento localizado sobre un pequeño cerro al W de los Nietos Viejos y caracterizado por la presencia superficial de fragmentos cerámicos ibéricos.

Cultura predominante

Ibérico

Función:

Indeterminado

Tipo:

Indeterminado



Ficha del catálogo arqueológico, paleontológico y de sitios históricos

ARQ-0129

Denominación:	Nietos, Necrópolis ibérica de Los
Protección:	Catalogado

Población/Paraje: **Los Nietos**

Coordenadas UTM: X= **695647** Y= **4169073** Datum= **ED50**



Arqueología

- Zona
- Zona
- Zona C

Paleontología / Sitios Históricos

- Delimitación

Descripción sumaria: La necrópolis se localiza sobre una pequeña loma con una suave pendiente situada tras la Urbanización Marina Golf en el centro de los Nietos, se caracteriza por la presencia a nivel superficial de numerosos fragmentos cerámicos y óseos.

Cultura predominante: Ibérico
Función: Enterramiento
Tipo: Incineración



Ficha del catálogo arqueológico, paleontológico y de sitios históricos

ARQ-0130

Denominación:

Ovaza, Cueva de la

Protección:

Yacimiento Arqueológico

Población/Paraje:

La Ovaza

Coordenadas UTM:

X= 666078

Y= 4156443

Datum= ED50



Arqueología

- Zona —
- Zona —
- Zona C —

Paleontología / Sitios Históricos

- Delimitación - - - -

Descripción sumaria:

Cavidad rocosa en la ladera media del acantilado entre Cabezo Atalayón y Jorel

Cultura predominante

Romano

Función:

Indeterminado

Tipo:

Indeterminado



Ficha del catálogo arqueológico, paleontológico y de sitios históricos

ARQ-0131

Denominación:	Paganos, los
Protección:	Catalogado

Población/Paraje: **Los Gómez**

Coordenadas UTM: X= **660767** Y= **4167028** Datum= **ED50**



Arqueología

- Zona
- Zona
- Zona C

Paleontología / Sitios Históricos

- Delimitación

Descripción sumaria: Los fragmentos cerámicos superficiales se localizan sobre un sector aterrazado limitado por la Rambla de los Gómez y por el camino de acceso al caserío de los Gómez.

Cultura predominante: Romano

Función: Indeterminado

Tipo:



Ficha del catálogo arqueológico, paleontológico y de sitios históricos

ARQ-0132

Denominación:

Pajarillos, los

Protección:

Catalogado

Población/Paraje:

Los Pajarillos

Coordenadas UTM:

X= 690616

Y= 4166248

Datum= ED50



Arqueología

- Zona
- Zona
- Zona C

Paleontología / Sitios Históricos

- Delimitación

Descripción sumaria:

En una elevación al Este del Llano, se documenta restos de estancias pavimentadas con opus signinum y en los alrededores se visualizan en superficie gran cantidad de cerámicas, principalmente ánforas itálicas.

Cultura predominante

Romano

Función:

Hábitat

Tipo:



Ficha del catálogo arqueológico, paleontológico y de sitios históricos

ARQ-0133

Denominación:

Pájaros, Cueva de los

Protección:

Catalogado

Población/Paraje:

Coordenadas UTM:

X=

Y=

Datum=



Arqueología

- Zona
- Zona
- Zona C

Paleontología / Sitios Históricos

- Delimitación

Descripción sumaria: Abrigos situados a media altura en la ladera septentrional del Cerro de Garcipérez, sobre la ladera se documentan superficialmente moluscos y escasas cerámicas de diversa cronología.

Cultura predominante: Neolítico

Función: Hábitat

Tipo: Abrigo



Ficha del catálogo arqueológico, paleontológico y de sitios históricos

ARQ-0134

Denominación:	Parales, Cueva de los
Protección:	Yacimiento Arqueológico

Población/Paraje: Punta de los Parales

Coordenadas UTM: X= 681090 Y= 4160435 Datum= ED50



Arqueología

- Zona
- Zona
- Zona C

Paleontología / Sitios Históricos

- Delimitación

Descripción sumaria: Cavidad localizada en la ladera meridional de la Punta de Parales

Cultura predominante: Indeterminado

Función: Indeterminado

Tipo: Indeterminado



Ficha del catálogo arqueológico, paleontológico y de sitios históricos

ARQ-0135

Denominación:	Paturro, Huerta del
Protección:	BIC (Zona Arqueológica)

Población/Paraje:	Portmán . Huerto del Paturro		
Coordenadas UTM:	X= <input type="text" value="690795"/>	Y= <input type="text" value="4162479"/>	Datum= <input type="text" value="ED50"/>



Arqueología

- Zona
- Zona
- Zona C

Paleontología / Sitios Históricos

- Delimitación

Descripción sumaria:	Villa romana frente a la Bahía de Portmán estructurada por estructuras escalonadas que se adaptan a la topografía del terreno mediante muros de aterrazamiento y plataformas a distinto nivel unidas por escaleras. Superficialmente se identifican diversas estancias y dos grandes piscinas, así como fragmentos cerámicos.
Cultura predominante	Romano
Función:	Hábitat
Tipo:	Villa



Ficha del catálogo arqueológico, paleontológico y de sitios históricos

ARQ-0136

Denominación:	Pavos, los
Protección:	Catalogado

Población/Paraje: **Los Conesas**

Coordenadas UTM: X= **686420** Y= **4169831** Datum= **ED50**



Arqueología

- Zona
- Zona
- Zona C

Paleontología / Sitios Históricos

- Delimitación

Descripción sumaria: En una zona llana sobre un amplio aterrazamiento agrícola, al NE del Cabezo de la Atalaya, se localiza el yacimiento caracterizado por material cerámico disperso en superficie. Yacimiento en estudio.

Cultura predominante: Romano

Función: Económica

Tipo: Indeterminado



Ficha del catálogo arqueológico, paleontológico y de sitios históricos

ARQ-0137

Denominación:	Paz, la
Protección:	Yacimiento Arqueológico

Población/Paraje:	Cabecera Rambla del Beal		
Coordenadas UTM:	X= <input type="text" value="690850"/>	Y= <input type="text" value="4165702"/>	Datum= <input type="text" value="ED50"/>



Arqueología

- Zona
- Zona
- Zona C

Paleontología / Sitios Históricos

- Delimitación

Descripción sumaria: En la ladera septentrional del Cabezo de Don Juan, abocado al valle donde se ubican las explotaciones de Mina La Paz, en las proximidades de las terreras laterales se encuentran dispersas escasas cerámicas romanas.

Cultura predominante: Romano
Función: Indeterminado

Tipo:



Ficha del catálogo arqueológico, paleontológico y de sitios históricos

ARQ-0138

Denominación:	Pedroantonios, Los
Protección:	Catalogado

Población/Paraje: **Los Pedroantonios**

Coordenadas UTM: X= **669910** Y= **4173886** Datum= **ED50**



Arqueología

- Zona
- Zona
- Zona C

Paleontología / Sitios Históricos

- Delimitación

Descripción sumaria: A 250 m. al NW de la Aljorra, a ambos lados de la carretera MU-602, Cartagena-Fuente Alamo, se localizan algunos fragmentos cerámicos sobre un amplio abancalamiento horizontalizado con una suave pendiente hacia el NE.

Cultura predominante: Romano

Función: Hábitat

Tipo: Villa



Ficha del catálogo arqueológico, paleontológico y de sitios históricos

ARQ-0139

Denominación:	Pelegrín, Villa
Protección:	Catalogado

Población/Paraje: **Rambla de Las Matildes**

Coordenadas UTM: X= **689740** Y= **4167653** Datum= **ED50**



Arqueología

- Zona
- Zona
- Zona C

Paleontología / Sitios Históricos

- Delimitación

Descripción sumaria: En el margen meridional de la Rambla de las Matildes, junto a unas instalaciones mineras de principios de siglo y sobre un terreno llano de aluvión, se documentan superficialmente algunos fragmentos cerámicos de datación romana.

Cultura predominante: Romano
Función: Indeterminado
Tipo: Indeterminado



Ficha del catálogo arqueológico, paleontológico y de sitios históricos

ARQ-0140

Denominación:	Peñas Blancas, Cuevas de
Protección:	Catalogado

Población/Paraje: Cabezo de la Panadera

Coordenadas UTM: X= 660964 Y= 4162605 Datum= ED50



Arqueología

- Zona
- Zona
- Zona C

Paleontología / Sitios Históricos

- Delimitación

Descripción sumaria: Cavidades rocosas en la parte alta de la ladera septentrional del Cabezo de la Panadera, abiertas al margen izquierdo de la Rambla del Cañar. Los materiales arqueológicos se documentan superficialmente en la zona exterior de las cuevas

Cultura predominante Romano

Función: Hábitat

Tipo: Cueva



Ficha del catálogo arqueológico, paleontológico y de sitios históricos

ARQ-0141

Denominación:	Peral, Barrio de
Protección:	Catalogado

Población/Paraje: Junto al Barrio de Peral

Coordenadas UTM: X= Y= Datum=



Arqueología

- Zona
- Zona
- Zona C

Paleontología / Sitios Históricos

- Delimitación

Descripción sumaria: Sobre una loma de suave pendiente, al oeste del Barrio de Peral, se documentan superficialmente fragmentos cerámicos de cronología romana

Cultura predominante: Romano

Función: Hábitat

Tipo: Villa



Ficha del catálogo arqueológico, paleontológico y de sitios históricos

ARQ-0142

Denominación:	Pérez de Arriba, Los
Protección:	Catalogado

Población/Paraje: Caserío de los Pérez de Arriba

Coordenadas UTM: X= Y= Datum=



Arqueología

- Zona
- Zona
- Zona C

Paleontología / Sitios Históricos

- Delimitación

Descripción sumaria:	Los enterramientos en cista se localizan en la ladera meridional de un cerro muy escarpado donde se encuentra el yacimiento
Cultura predominante	Edad del Bronce
Función:	Enterramiento
Tipo:	Cista



Ficha del catálogo arqueológico, paleontológico y de sitios históricos

ARQ-0143

Denominación:	Pérez, Los
Protección:	Catalogado

Población/Paraje: **Los Pérez**

Coordenadas UTM: X= **689073** Y= **4174203** Datum= **ED50**



Arqueología

- Zona
- Zona
- Zona C

Paleontología / Sitios Históricos

- Delimitación

Descripción sumaria: En un tramo de llanura litoral junto al saldar, a 1 km. de Punta Brava y al oeste de la Colada de Cantarranas, se documentan superficialmente cerámicas de datación romana.

Cultura predominante: Romano

Función: Indeterminado

Tipo: Indeterminado



Ficha del catálogo arqueológico, paleontológico y de sitios históricos

ARQ-0145

Denominación:

Piletas de los Ruices

Protección:

Catalogado

Población/Paraje:

Los Ruices

Coordenadas UTM:

X=

686617

Y=

4168273

Datum=

ED50



Arqueología

Zona



Zona



Zona C



Paleontología / Sitios Históricos

Delimitación



Descripción sumaria:

Sobre unos amplios abancalamientos agrícolas al W de la Rambla del Miedo, se documentan fragmentos muy esporádicos de cerámicas. Hace algún tiempo se pudieron visualizar unas piletas de opus signinum actualmente desaparecidas.

Cultura predominante

Romano

Función:

Económica

Tipo:

Indeterminado



Ficha del catálogo arqueológico, paleontológico y de sitios históricos

ARQ-0146

Denominación:

Pino, Cala del

Protección:

Catalogado

Población/Paraje:

Manga Mar Menor. Cala del Pino

Coordenadas UTM:

X=

699996

Y=

4171387

Datum=

ED50



Arqueología

- Zona
- Zona
- Zona C

Paleontología / Sitios Históricos

- Delimitación

Descripción sumaria:

Los artefactos arqueológicos se documentan superficialmente en la mitad W del cerro con una fuerte pendiente hacia la Cala del Pino

Cultura predominante

Edad del Bronce

Función:

Hábitat

Tipo:

Poblado



Ficha del catálogo arqueológico, paleontológico y de sitios históricos

ARQ-0147

Denominación:	Portús, Rambla del
Protección:	Catalogado

Población/Paraje: El Rincón de Galifa

Coordenadas UTM: X= 670331 Y= 4162937 Datum= ED50



Arqueología

- Zona
- Zona
- Zona C

Paleontología / Sitios Históricos

- Delimitación

Descripción sumaria: En la ladera baja occidental de la Rambla del Portús se documentan superficialmente numerosas cerámicas romanas de amplio espectro cronológico

Cultura predominante: Romano

Función: Hábitat

Tipo: Villa



Ficha del catálogo arqueológico, paleontológico y de sitios históricos

ARQ-0148

Denominación:	Porvenir, Mina el
Protección:	Catalogado

Población/Paraje: Barranco del Francés

Coordenadas UTM: X= 690910 Y= 4165560 Datum= ED50



Arqueología

- Zona
- Zona
- Zona C

Paleontología / Sitios Históricos

- Delimitación

Descripción sumaria: En la ladera escarpada de las estribaciones más septentrionales del Cabezo de Don Juan se encuentran superficialmente algunos fragmentos cerámicos de cronología romana

Cultura predominante Romano

Función: Económica

Tipo: Mina



Ficha del catálogo arqueológico, paleontológico y de sitios históricos

ARQ-0149

Denominación:

Poyo I, Lo

Protección:

Catalogado

Población/Paraje:

Lo Poyo

Coordenadas UTM:

X=

693094

Y=

4170293

Datum=

ED50



Arqueología

- Zona —
- Zona —
- Zona C —

Paleontología / Sitios Históricos

- Delimitación - - -

Descripción sumaria:

En la llanura litoral junto al Mar Menor, a 1,2 Km. de la Rambla de Ponce y en los alrededores de una gran balsa circular, se documentan superficialmente gran cantidad de cerámicas romanas junto a diversos fragmentos constructivos

Cultura predominante

Romano

Función:

Hábitat

Tipo:

Villa



Ficha del catálogo arqueológico, paleontológico y de sitios históricos

ARQ-0150

Denominación:	Poyo II, Lo
Protección:	Catalogado

Población/Paraje: **Lo Poyo**

Coordenadas UTM: X= **693311** Y= **4170008** Datum= **ED50**



Arqueología

- Zona
- Zona
- Zona C

Paleontología / Sitios Históricos

- Delimitación

Descripción sumaria: En la llanura litoral junto a la Casa de Lo Poyo y en las proximidades del yacimiento Lo Poyo I, se documentan superficialmente algunas cerámicas romanas

Cultura predominante: Romano

Función: Hallazgo aislado

Tipo: Indeterminado



Ficha del catálogo arqueológico, paleontológico y de sitios históricos

ARQ-0151

Denominación:

Poyo III, Lo

Protección:

Catalogado

Población/Paraje:

Lo Poyo

Coordenadas UTM:

X= 694028

Y= 4169718

Datum= ED50



Arqueología

Zona

Zona

Zona C

Paleontología / Sitios Históricos

Delimitación

Descripción sumaria: En la llanura litoral junto al Mar Menor y la Rambla de Ponce, se documentan superficialmente gran cantidad de cerámicas romanas en toda la extensión del yacimiento

Cultura predominante Romano

Función: Hábitat

Tipo: Indeterminado



Ficha del catálogo arqueológico, paleontológico y de sitios históricos

ARQ-0152

Denominación:	Poyo IV, Lo
Protección:	Catalogado

Población/Paraje: **Lo Poyo**

Coordenadas UTM: X= **694225** Y= **4169902** Datum= **ED50**



Arqueología

- Zona
- Zona
- Zona C

Paleontología / Sitios Históricos

- Delimitación

Descripción sumaria: En la llanura litoral junto al Mar Menor y la Rambla de Ponce, muy próximo al yacimiento Lo Poyo III se documentan algunos fragmentos cerámicos de cronología romana en toda la extensión del yacimiento

Cultura predominante: Ibérico

Función: Hallazgo aislado

Tipo: Indeterminado



Ficha del catálogo arqueológico, paleontológico y de sitios históricos

ARQ-0153

Denominación:

Poyo, cañaveral de lo

Protección:

Catalogado

Población/Paraje:

Lo Poyo

Coordenadas UTM:

X=

693489

Y=

4170179

Datum=

ED50



Arqueología

- Zona
- Zona
- Zona C

Paleontología / Sitios Históricos

- Delimitación

Descripción sumaria:

Junto a la playa de Lo Poyo se extiende un sector densamente poblado por carrizos, entre de los cuales se han documentado esporádicos fragmentos cerámicos.

Cultura predominante

Romano

Función:

Económica

Tipo:



Ficha del catálogo arqueológico, paleontológico y de sitios históricos

ARQ-0154

Denominación:	Poyo, playa de lo
Protección:	Catalogado

Población/Paraje: **Lo Poyo**

Coordenadas UTM: X= **693778** Y= **4170399** Datum= **ED50**



Arqueología

- Zona
- Zona
- Zona C

Paleontología / Sitios Históricos

- Delimitación

Descripción sumaria: Yacimiento en estudio junto al Mar Menor en el sector denominado Playa de lo Poyo

Cultura predominante: Romano

Función: Económica

Tipo: Indeterminado



Ficha del catálogo arqueológico, paleontológico y de sitios históricos

ARQ-0155

Denominación:	Poyo, salinas de lo
Protección:	Yacimiento Arqueológico

Población/Paraje: **Lo Poyo**

Coordenadas UTM: X= **693634** Y= **4170443** Datum= **ED50**



Arqueología

- Zona
- Zona
- Zona C

Paleontología / Sitios Históricos

- Delimitación

Descripción sumaria: Extensión horizontalizada junto a la Playa del Arenal, en la que se ubicaban antiguas salinas de las que todavía se observan estructuras de compartimentación

Cultura predominante: Romano

Función: Económica

Tipo:



Ficha del catálogo arqueológico, paleontológico y de sitios históricos

ARQ-0156

Denominación:	Pozo Estrecho, Loma de
Protección:	Catalogado

Población/Paraje: **Loma de Pozo Estrecho**

Coordenadas UTM: X= **676861** Y= **4174062** Datum= **ED50**



Arqueología

- Zona
- Zona
- Zona C

Paleontología / Sitios Históricos

- Delimitación

Descripción sumaria: El yacimiento se encuentra en plena llanura del Campo de Cartagena, en la Loma de Pozo Estrecho donde se documenta un sector de necrópolis y algunos fragmentos cerámicos superficiales de datación islámica

Cultura predominante: Medieval islámico

Función: Indeterminado

Tipo: Indeterminado



Ficha del catálogo arqueológico, paleontológico y de sitios históricos

ARQ-0157

Denominación:

Puebla, Villa de La

Protección:

Catalogado

Población/Paraje:

La Puebla

Coordenadas UTM:

X=

683738

Y=

4175207

Datum=

ED50



Arqueología

- Zona —
- Zona —
- Zona C —

Paleontología / Sitios Históricos

- Delimitación - - - -

Descripción sumaria:

El yacimiento se encuentra en plena llanura del Campo de Cartagena, próximo a la localidad de La Puebla, en un abancamiento muy horizontalizado donde se documentan superficialmente abundantes fragmentos cerámicos de datación romana e islámica

Cultura predominante

Romano

Función:

Hábitat

Tipo:

Villa



Ficha del catálogo arqueológico, paleontológico y de sitios históricos

ARQ-0158

Denominación:

Puertos de Arriba, Los

Protección:

Catalogado

Población/Paraje:

Los Puertos

Coordenadas UTM:

X=

665295

Y=

4168083

Datum=

ED50



Arqueología

- Zona —
- Zona —
- Zona C —

Paleontología / Sitios Históricos

- Delimitación - - - -

Descripción sumaria:

Sobre unos amplios aterrazamientos situados en el lateral occidental de la Rambla de Las Fuentes se han documentado superficialmente abundantes fragmentos cerámicos de cronología romana.

Cultura predominante

Romano

Función:

Hábitat

Tipo:

Villa



Ficha del catálogo arqueológico, paleontológico y de sitios históricos

ARQ-0159

Denominación:

Puntal, El

Protección:

Catalogado

Población/Paraje:

Los Belones. El Puntal

Coordenadas UTM:

X=

694568

Y=

4165476

Datum=

ED50



Arqueología

- Zona —
- Zona —
- Zona C —

Paleontología / Sitios Históricos

- Delimitación - - - -

Descripción sumaria:

El yacimiento se encuentra sobre un pequeño cerro amesetado de pendiente moderada caracterizado por la presencia superficial de algunos fragmentos cerámicos de filiación romana.

Cultura predominante

Romano

Función:

Indeterminado

Tipo:

Indeterminado



Ficha del catálogo arqueológico, paleontológico y de sitios históricos

ARQ-0160

Denominación:

Rajao, Cabezo

Protección:

Incluido en BIC (SH-0002-5)

Población/Paraje:

Cabezo Rajao

Coordenadas UTM:

X=

685518

Y=

4165475

Datum=

ED50



Arqueología

Zona

Zona

Zona C

Paleontología / Sitios Históricos

Delimitación

Descripción sumaria:

Cabezo volcánico caracterizado por un filón superficial que lo atraviesa longitudinalmente. El cabezo fue intensamente explotado en época romana y testimonio de ello son antiguas galerías subterráneas, así como terreras de la misma época.

Cultura predominante

Romano

Función:

Económica

Tipo:

Mina



Ficha del catálogo arqueológico, paleontológico y de sitios históricos

ARQ-0161

Denominación:

Rango, El

Protección:

Catalogado

Población/Paraje:

Los Corralones

Coordenadas UTM:

X=

695854

Y=

4165312

Datum=

ED50



Arqueología

- Zona
- Zona
- Zona C

Paleontología / Sitios Históricos

- Delimitación

Descripción sumaria:

El yacimiento en una zona llana de uso agrícola tras la Casa de El Rango, se caracteriza por la presencia superficial de abundantes fragmentos cerámicos romanos.

Cultura predominante

Romano

Función:

Hábitat

Tipo:

Villa



Ficha del catálogo arqueológico, paleontológico y de sitios históricos

ARQ-0162

Denominación:

Real de San Antón, Calle

Protección:

Catalogado

Población/Paraje:

Calle Real de San Antón

Coordenadas UTM:

X=

677051

Y=

4165236

Datum=

ED50



Arqueología

- Zona —
- Zona —
- Zona C —

Paleontología / Sitios Históricos

- Delimitación - - - -

Descripción sumaria:

En el centro del Barrio de San Antón, al oeste del actual Museo Arqueológico Municipal, se documentaron fragmentos cerámicos de cronología romana, actualmente debajo de construcciones modernas

Cultura predominante

Romano

Función:

Hábitat

Tipo:

Villa



Ficha del catálogo arqueológico, paleontológico y de sitios históricos

ARQ-0163

Denominación:	Rebollos, los
Protección:	Catalogado

Población/Paraje:

Coordenadas UTM: X= Y= Datum=



Arqueología

- Zona
- Zona
- Zona C

Paleontología / Sitios Históricos

- Delimitación

Descripción sumaria: Sobre unos aterrazamientos agrícolas en el margen derecho de la Rambla de los Rebollos, se localizan superficialmente fragmentos cerámicos de cronología romana de amplio espectro, que se hacen más frecuentes en la proximidad de las viviendas de la Casa de los Rebollos

Cultura predominante: Romano

Función: Indeterminado

Tipo:



Ficha del catálogo arqueológico, paleontológico y de sitios históricos

ARQ-0164

Denominación:	Redonda, Isla
Protección:	Inventariado

Población/Paraje: **Isla Redonda**

Coordenadas UTM: X= **698660** Y= **4171295** Datum= **ED50**



Arqueología

- Zona
- Zona
- Zona C

Paleontología / Sitios Históricos

- Delimitación

Descripción sumaria: En toda la superficie de la pequeña Isla Redonda se documentan numerosos fragmentos cerámicos de datación romana

Cultura predominante: Romano

Función: Económica

Tipo: Indeterminado



Ficha del catálogo arqueológico, paleontológico y de sitios históricos

ARQ-0165

Denominación:

Ribera, Casas de la

Protección:

Yacimiento Arqueológico

Población/Paraje:

Campo de Golf

Coordenadas UTM:

X=

693162

Y=

4163796

Datum=

ED50



Arqueología

- Zona 
- Zona 
- Zona C 

Paleontología / Sitios Históricos

- Delimitación 

Descripción sumaria:

En un amplio aterrazamiento horizontalizado al Sur de la Rambla de la Carrasquilla se documentan superficialmente esporádicos fragmentos cerámicos de datación romana

Cultura predominante

Romano

Función:

Indeterminado

Tipo:

Indeterminado



Ficha del catálogo arqueológico, paleontológico y de sitios históricos

ARQ-0166

Denominación:	Rolandi
Protección:	Catalogado

Población/Paraje: **Los Ferreres**

Coordenadas UTM: X= **685570** Y= **4172079** Datum= **ED50**



Arqueología

- Zona
- Zona
- Zona C

Paleontología / Sitios Históricos

- Delimitación

Descripción sumaria: Al sur de la Rambla de Miranda y al norte del yacimiento La Cañada, en terrenos de aluvión bastante horizontalizados en el centro del Campo de Cartagena, se constatan en superficie numerosas cerámicas de filiación romana así como escorias de fundición.

Cultura predominante: Romano

Función: Económica

Tipo: Instalación metalúrgica



Ficha del catálogo arqueológico, paleontológico y de sitios históricos

ARQ-0167

Denominación:

Romano, Camino

Protección:

Catalogado

Población/Paraje:

La Puebla

Coordenadas UTM:

X= 683204

Y= 4177122

Datum= ED50



Arqueología

- Zona —
- Zona —
- Zona C —

Paleontología / Sitios Históricos

- Delimitación - - - -

Descripción sumaria:

El yacimiento se caracteriza por la presencia superficial de muy esporádicos fragmentos cerámicos romanos en un amplio sector aterrazado muy horizontalizado en el margen meridional de la Rambla del Albuñón junto a la Puebla

Cultura predominante

Romano

Función:

Hábitat

Tipo:

Indeterminado



Ficha del catálogo arqueológico, paleontológico y de sitios históricos

ARQ-0168

Denominación:

Ruices, Villa de los

Protección:

Catalogado

Población/Paraje:

Los Ruices

Coordenadas UTM:

X=

686907

Y=

4168300

Datum=

ED50



Arqueología

- Zona
- Zona
- Zona C

Paleontología / Sitios Históricos

- Delimitación

Descripción sumaria:

En un amplio aterrazamiento muy horizontalizado junto a la Rambla del Miedo, se documentan superficialmente fragmentos cerámicos romanos y constructivos.

Cultura predominante

Romano

Función:

Hábitat

Tipo:

Villa



Ficha del catálogo arqueológico, paleontológico y de sitios históricos

ARQ-0169

Denominación:	Saez, los
Protección:	Catalogado

Población/Paraje: Los Llanos

Coordenadas UTM: X= 689154 Y= 4170341 Datum= ED50



Arqueología

- Zona
- Zona
- Zona C

Paleontología / Sitios Históricos

- Delimitación

Descripción sumaria: En una zona llana sobre un amplio aterrazamiento agrícola, al NE del Algar, se localiza el yacimiento caracterizado por material cerámico disperso en superficie. Yacimiento en estudio.

Cultura predominante Romano

Función: Económica

Tipo:



Ficha del catálogo arqueológico, paleontológico y de sitios históricos

ARQ-0170

Denominación:	Saladillo, El
Protección:	Catalogado

Población/Paraje:	El Saladillo
Coordenadas UTM:	X= 666948 Y= 4173347 Datum= ED50



Arqueología

- Zona
- Zona
- Zona C

Paleontología / Sitios Históricos

- Delimitación

Descripción sumaria: En los aterrazamientos septentrionales de la Rambla del Saladillo se ubicaba este yacimiento, tras la excavación se documentaron una serie de estancias asociadas a pavimentos de tierra apisonada y enlosados pertenecientes a un establecimiento rural romano.

Cultura predominante Romano

Función: Hábitat

Tipo: Villa



Ficha del catálogo arqueológico, paleontológico y de sitios históricos

ARQ-0171

Denominación:

Sepulturas, Bancal de las

Protección:

Catalogado

Población/Paraje:

Rambla del Valentisco

Coordenadas UTM:

X=

657011

Y=

4160511

Datum=

ED50



Arqueología

- Zona —
- Zona —
- Zona C —

Paleontología / Sitios Históricos

- Delimitación - - - -

Descripción sumaria:

Los enterramientos se localizaron en una terraza lateral de la Rambla de Valdelelentisco, al NE del Mojón, junto a un sector densamente urbanizado.

Cultura predominante

Romano

Función:

Enterramiento

Tipo:

Inhumación



Ficha del catálogo arqueológico, paleontológico y de sitios históricos

ARQ-0172

Denominación:

Sima del Manantial

Protección:

Catalogado

Población/Paraje:

Cabezo de la Fuente

Coordenadas UTM:

X=

696450

Y=

4164883

Datum=

ED50



Arqueología

Zona



Zona



Zona C



Paleontología / Sitios Históricos

Delimitación



Descripción sumaria:

Sima natural parcialmente vaciada con una gran terrera en el margen E de la misma, la terrera está compuesta por tierra de color rojizo, similar a las arcillas de descalcificación existentes en las cavidades kárstica y en ella aparecen numerosos huesos, conchas, fragmentos de cuarzo, etc..

Cultura predominante

Eneolítico

Función:

Indeterminado

Tipo:

Indeterminado



Ficha del catálogo arqueológico, paleontológico y de sitios históricos

ARQ-0173

Denominación:	Simones, Los
Protección:	Catalogado

Población/Paraje: **Los Simones**

Coordenadas UTM: X= **685775** Y= **4161479** Datum= **ED50**



Arqueología

- Zona
- Zona
- Zona C

Paleontología / Sitios Históricos

- Delimitación

Descripción sumaria: El yacimiento se localiza al sur de la explotación de Mina Regente, en unos amplios aterrazamientos junto a la carretera MU-320, sobre los cuales se documenta superficialmente fragmentos cerámicos. Yacimiento en estudio

Cultura predominante: Romano

Función: Económica

Tipo: Indeterminado



Ficha del catálogo arqueológico, paleontológico y de sitios históricos

ARQ-0174

Denominación:	Telémaco
Protección:	Catalogado

Población/Paraje: **Mina Blanca**

Coordenadas UTM: X= **690306** Y= **4167425** Datum= **ED50**



Arqueología

- Zona
- Zona
- Zona C

Paleontología / Sitios Históricos

- Delimitación

Descripción sumaria: Sobre una loma de suave pendiente, frente al horno de calcinación de la Mina Telémaco, se documentan superficialmente fragmentos cerámicos de datación romana.

Cultura predominante: Romano

Función: Económica

Tipo:



Ficha del catálogo arqueológico, paleontológico y de sitios históricos

ARQ-0175

Denominación:	Tinteros, Los
Protección:	BIC (Zona Arqueológica)

Población/Paraje: **Isla Plana**

Coordenadas UTM: X= **658330** Y= **4160201** Datum= **ED50**



Arqueología

- Zona
- Zona
- Zona C

Paleontología / Sitios Históricos

- Delimitación

Descripción sumaria: Sobre un aterrazamiento artificialmente horizontalizado junto a un pequeño promontorio rocoso en la Playa de Isla Plana, se han documentado superficialmente diversos fragmentos cerámicos así como restos de estructuras junto al acantilado.

Cultura predominante: Romano
Función: Indeterminado
Tipo: Indeterminado



Ficha del catálogo arqueológico, paleontológico y de sitios históricos

ARQ-0176

Denominación:

Tiro de Pichón

Protección:

Catalogado

Población/Paraje:

Tiro de Pichón

Coordenadas UTM:

X=

687501

Y=

4167615

Datum=

ED50



Arqueología

Zona



Zona



Zona C



Paleontología / Sitios Históricos

Delimitación



Descripción sumaria:

En la ladera inferior septentrional del Cabezo de la Cruz, sobre un amplio abancalamiento replantado con cítricos, se documentan superficialmente abundantes fragmentos cerámicos

Cultura predominante

Romano

Función:

Hábitat

Tipo:

Villa



Ficha del catálogo arqueológico, paleontológico y de sitios históricos

ARQ-0177

Denominación:

Tocatarpa

Protección:

Yacimiento Arqueológico

Población/Paraje:

Tocatarpa

Coordenadas UTM:

X=

686657

Y=

4161996

Datum=

ED50



Arqueología

Zona

Zona

Zona C

Paleontología / Sitios Históricos

Delimitación

Descripción sumaria:

Durante el proceso de excavación se documentaron restos de una pequeña instalación metalúrgica.

Cultura predominante

Romano

Función:

Económica

Tipo:

Instalación metalúrgica



Ficha del catálogo arqueológico, paleontológico y de sitios históricos

ARQ-0178

Denominación:	Torre Ciega
Protección:	BIC (Monumento)

Población/Paraje: Torre Ciega

Coordenadas UTM: X= 679246 Y= 4165224 Datum= ED50



Arqueología

- Zona
- Zona
- Zona C

Paleontología / Sitios Históricos

- Delimitación

Descripción sumaria: En un terreno llano situado al NE de la periferia de la ciudad de Cartagena, se documenta un monumento funerario turriforme, completamente restaurado, testigo de la existencia de una necrópolis de mayor amplitud.

Cultura predominante Romano

Función: Enterramiento

Tipo: Necrópolis



Ficha del catálogo arqueológico, paleontológico y de sitios históricos

ARQ-0179

Denominación:	Torre, Finca la
Protección:	Inventariado

Población/Paraje: **La Torre. Hacienda de Romualdo**

Coordenadas UTM: X= **681925** Y= **4167538** Datum= **ED50**



Arqueología

- Zona
- Zona
- Zona C

Paleontología / Sitios Históricos

- Delimitación

Descripción sumaria: Sobre unos amplios bancales horizontalizados y junto a la vivienda de la Hacienda Romualdo, se documentan superficialmente algunos fragmentos cerámicos romanos.

Cultura predominante: Romano

Función: Indeterminado

Tipo: Indeterminado



Ficha del catálogo arqueológico, paleontológico y de sitios históricos

ARQ-0180

Denominación:	Treviño, Finca lo
Protección:	Inventariado

Población/Paraje: Lo Treviño

Coordenadas UTM: X= 678031 Y= 4170957 Datum= ED50



Arqueología

- Zona
- Zona
- Zona C

Paleontología / Sitios Históricos

- Delimitación

Descripción sumaria: Junto a la Finca Lo Treviño, en un terreno llano destinado a agricultura de regadío intensivo o y totalmente vallado se localiza el yacimiento.

Cultura predominante Romano

Función: Hábitat

Tipo: Villa



Ficha del catálogo arqueológico, paleontológico y de sitios históricos

ARQ-0181

Denominación:	Triolas, Los
Protección:	Catalogado

Población/Paraje: Los Triolas

Coordenadas UTM: X= 701909 Y= 4167987 Datum= ED50



Arqueología

- Zona
- Zona
- Zona C

Paleontología / Sitios Históricos

- Delimitación

Descripción sumaria: En la cima de una loma de escasa pendiente, junto a las Salinas de Marchamalo, se documentan superficialmente abundantes fragmentos de cerámicas de datación romana

Cultura predominante Romano

Función: Hábitat

Tipo: Indeterminado



Ficha del catálogo arqueológico, paleontológico y de sitios históricos

ARQ-0182

Denominación:

Trujillo, Rambla de

Protección:

Catalogado

Población/Paraje:

Rambla de Trujillo

Coordenadas UTM:

X= 688576

Y= 4166491

Datum= ED50



Arqueología

- Zona —
- Zona —
- Zona C —

Paleontología / Sitios Históricos

- Delimitación - - - -

Descripción sumaria:

Sobre unos aterrazamientos del margen occidental de la Rambla de Trujillo, se visualizan superficialmente fragmentos cerámicos romanos, con un mayor acúmulo en la zona septentrional. Yacimiento en estudio

Cultura predominante

Romano

Función:

Económica

Tipo:

Indeterminado



Ficha del catálogo arqueológico, paleontológico y de sitios históricos

ARQ-0183

Denominación:	Urrutias, Los
Protección:	Catalogado

Población/Paraje: Lo Poyo

Coordenadas UTM: X= 692067 Y= 4170145 Datum= ED50



Arqueología

- Zona
- Zona
- Zona C

Paleontología / Sitios Históricos

- Delimitación

Descripción sumaria:	En la llanura litoral junto al Mar Menor, en el margen izquierdo de la Rambla del Beal, se documentan sobre una amplio aterrazamiento gran cantidad de cerámicas de datación romana
Cultura predominante	Romano
Función:	Hábitat
Tipo:	Villa



Ficha del catálogo arqueológico, paleontológico y de sitios históricos

ARQ-0184

Denominación:	Ventura I, Cabezo
Protección:	Catalogado

Población/Paraje: Cabezo Ventura

Coordenadas UTM: X= 682680 Y= 4168350 Datum= ED50



Arqueología

- Zona
- Zona
- Zona C

Paleontología / Sitios Históricos

- Delimitación

Descripción sumaria: El yacimiento se localiza sobre la cima y ladera del Cabezo Ventura, caracterizándose por la presencia superficial de fragmentos cerámicos romanos e islámicos

Cultura predominante Romano

Función: Económica

Tipo:



Ficha del catálogo arqueológico, paleontológico y de sitios históricos

ARQ-0185

Denominación:	Ventura II, Cabezo
Protección:	Catalogado

Población/Paraje: Casas de Cabezo Ventura

Coordenadas UTM: X= 682992 Y= 4168322 Datum= ED50



Arqueología

- Zona
- Zona
- Zona C

Paleontología / Sitios Históricos

- Delimitación

Descripción sumaria: Situado en una estrecha vaguada limitada por el Cabezo Ventura y las Casas Ventura, evidenciaba superficialmente materiales cerámicos de cronología romana e islámica, aunque en el sondeo 1 se documentó un posible fondo de cabaña.

Cultura predominante: Edad del Bronce

Función: Indeterminado

Tipo: Indeterminado



Ficha del catálogo arqueológico, paleontológico y de sitios históricos

ARQ-0186

Denominación:

Ventura IV, Cabezo

Protección:

Catalogado

Población/Paraje:

Cabezo Ventura

Coordenadas UTM:

X=

682881

Y=

4168357

Datum=

ED50



Arqueología

- Zona —
- Zona —
- Zona C —

Paleontología / Sitios Históricos

- Delimitación - - - -

Descripción sumaria:

En la ladera oriental del Cabezo Ventura en una zona de pendiente muy acusada, se localiza en el extremo superior una zona de extracción de piedra, mientras que por el resto de la ladera se documentan superficialmente cerámicas romanas y contemporáneas.

Cultura predominante

Romano

Función:

Económica

Tipo:

Cantera



Ficha del catálogo arqueológico, paleontológico y de sitios históricos

ARQ-0187

Denominación:

Ventura, Cerro de las Casas

Protección:

Inventariado

Población/Paraje:

Casas de Ventura

Coordenadas UTM:

X=

683123

Y=

4168358

Datum=

ED50



Arqueología

Zona

Zona

Zona C

Paleontología / Sitios Históricos

Delimitación

Descripción sumaria:

En la ladera meridional del pequeño cerro aparecen materiales dispersos romanos, mientras que en la ladera norte se localizan tres frentes de cantera y dos galerías excavadas.

Cultura predominante

Romano

Función:

Indeterminado

Tipo:



Ficha del catálogo arqueológico, paleontológico y de sitios históricos

ARQ-0189

Denominación:	Vieja, Fuente
Protección:	Catalogado

Población/Paraje: Los Huncos

Coordenadas UTM: X= 696315 Y= 4164858 Datum= ED50



Arqueología

- Zona
- Zona
- Zona C

Paleontología / Sitios Históricos

- Delimitación

Descripción sumaria:	En la parte baja de la ladera septentrional del Cabezo de la Fuente, en las proximidades de la Fuente Vieja, se documentan superficialmente abundantes cerámicas ibéricas e incluso áticas.
Cultura predominante	Ibérico
Función:	Hábitat
Tipo:	Indeterminado



Ficha del catálogo arqueológico, paleontológico y de sitios históricos

ARQ-0190

Denominación:

Vininas, las

Protección:

Catalogado

Población/Paraje:

Las Vininas

Coordenadas UTM:

X=

662075

Y=

4167727

Datum=

ED50



Arqueología

Zona



Zona



Zona C



Paleontología / Sitios Históricos

Delimitación



Descripción sumaria:

Al pie de una pequeña loma denominada Cerro de las Grajas y a ambos lados de una rambla que atraviesa el yacimiento se localizan superficialmente materiales cerámicos dispersos.

Cultura predominante

Romano

Función:

Indeterminado

Tipo:



Ficha del catálogo arqueológico, paleontológico y de sitios históricos

ARQ-0191

Denominación:

Violeta

Protección:

Catalogado

Población/Paraje:

Barranco de Ponce

Coordenadas UTM:

X=

691929

Y=

4166896

Datum=

ED50



Arqueología

- Zona —
- Zona —
- Zona C —

Paleontología / Sitios Históricos

- Delimitación - - - -

Descripción sumaria:

Yacimiento situado en la vertiente septentrional del Barranco de Ponce. Yacimiento en estudio

Cultura predominante

Romano

Función:

Económica

Tipo:



Ficha del catálogo arqueológico, paleontológico y de sitios históricos

ARQ-0192

Denominación:

Virgen del Pilar

Protección:

Catalogado

Población/Paraje:

Sancti Spiritu

Coordenadas UTM:

X=

690499

Y=

4164846

Datum=

ED50



Arqueología

- Zona —
- Zona —
- Zona C —

Paleontología / Sitios Históricos

- Delimitación - - - -

Descripción sumaria:

Pequeña área situada al E de las terreras de Sancti Spiritu, caracterizada por la presencia superficial de algunos fragmentos cerámicos de filiación romana. Yacimiento en estudio

Cultura predominante

Romano

Función:

Económica

Tipo:



Ficha del catálogo arqueológico, paleontológico y de sitios históricos

ARQ-0193

Denominación:

Viuda, Cabezo de la

Protección:

Catalogado

Población/Paraje:

Cabezo de la Viuda

Coordenadas UTM:

X=

680443

Y=

4164829

Datum=

ED50



Arqueología

- Zona
- Zona
- Zona C

Paleontología / Sitios Históricos

- Delimitación

Descripción sumaria:

El yacimiento se localiza a lo largo de la ladera SE y pie de monte del pequeño cerro del Cabezo de la Viuda, donde se visualizan superficialmente estructuras de sillarejo, un frente de cantera y fragmentos de cerámicas ibéricas y romanas,

Cultura predominante

Romano

Función:

Económica

Tipo:

Cantera



Ficha del catálogo arqueológico, paleontológico y de sitios históricos

ARQ-0194

Denominación:

Cabezo de La Escucha

Protección:

Catalogado

Población/Paraje:

Cala Reona

Coordenadas UTM:

X=

701658

Y=

4165820

Datum=

ED50



Arqueología

- Zona —
- Zona —
- Zona C —

Paleontología / Sitios Históricos

- Delimitación - - - -

Descripción sumaria:

Cultura predominante Romano

Función:

Tipo:



Ficha del catálogo arqueológico, paleontológico y de sitios históricos

ARQ-0195

Denominación:	Primitiva
Protección:	Catalogado

Población/Paraje: **Rincon de San Gines**

Coordenadas UTM: X= **701476** Y= **4165554** Datum= **ED50**



Arqueología

- Zona
- Zona
- Zona C

Paleontología / Sitios Históricos

- Delimitación

Descripción sumaria:

Cultura predominante **Romano**

Función:

Tipo:



Ficha del catálogo arqueológico, paleontológico y de sitios históricos

ARQ-0196

Denominación:	Ferruginosa
Protección:	Catalogado

Población/Paraje: Rincon de San Gines

Coordenadas UTM: X= 701081 Y= 4165456 Datum= ED50



Arqueología

- Zona
- Zona
- Zona C

Paleontología / Sitios Históricos

- Delimitación

Descripción sumaria:

Cultura predominante Romano

Función:

Tipo:



Ficha del catálogo arqueológico, paleontológico y de sitios históricos

ARQ-0197

Denominación:

La Salvadora

Protección:

Catalogado

Población/Paraje:

Rincon de San Gines

Coordenadas UTM:

X= 701166

Y= 4165150

Datum= ED50



Arqueología

Zona

Zona

Zona C

Paleontología / Sitios Históricos

Delimitación

Descripción sumaria:

Cultura predominante Romano

Función:

Tipo:



Ficha del catálogo arqueológico, paleontológico y de sitios históricos

ARQ-0198

Denominación:

Candida

Protección:

Catalogado

Población/Paraje:

Rincon de San Gines

Coordenadas UTM:

X= 701482

Y= 4165240

Datum= ED50



Arqueología

- Zona
- Zona
- Zona C

Paleontología / Sitios Históricos

- Delimitación

Descripción sumaria:

Cultura predominante Romano

Función:

Tipo:



Ficha del catálogo arqueológico, paleontológico y de sitios históricos

ARQ-0199

Denominación:	Cuba Española
Protección:	Catalogado

Población/Paraje: Rincon de San Gines

Coordenadas UTM: X= 701420 Y= 4165041 Datum= ED50



Arqueología

- Zona
- Zona
- Zona C

Paleontología / Sitios Históricos

- Delimitación

Descripción sumaria:

Cultura predominante Romano

Función:

Tipo:



Ficha del catálogo arqueológico, paleontológico y de sitios históricos

ARQ-0200

Denominación:

Las Ratoneras

Protección:

Catalogado

Población/Paraje:

Coordenadas UTM:

X= 700378

Y= 4165632

Datum= ED50



Arqueología

- Zona
- Zona
- Zona C

Paleontología / Sitios Históricos

- Delimitación

Descripción sumaria:

Cultura predominante Romano

Función:

Tipo:



Ficha del catálogo arqueológico, paleontológico y de sitios históricos

ARQ-0201

Denominación:

Canteras de Calblanque

Protección:

Catalogado

Población/Paraje:

Coordenadas UTM:

X= 699605

Y= 4164235

Datum= ED50



Arqueología

- Zona —
- Zona —
- Zona C —

Paleontología / Sitios Históricos

- Delimitación - - - -

Descripción sumaria:

Cultura predominante Romano

Función:

Tipo:



Ficha del catálogo arqueológico, paleontológico y de sitios históricos

ARQ-0202

Denominación:

Calzada de El Beal

Protección:

Catalogado

Población/Paraje:

Coordenadas UTM:

X=

690862

Y=

4168226

Datum=

ED50



Arqueología

Zona



Zona



Zona C



Paleontología / Sitios Históricos

Delimitación



Descripción sumaria:

Cultura predominante

Romano

Función:

Tipo:



Ficha del catálogo arqueológico, paleontológico y de sitios históricos

ARQ-0203

Denominación:

Canteras de La Cuesta del Cedacero

Protección:

Catalogado

Población/Paraje:

Coordenadas UTM:

X=

670604

Y=

4165099

Datum=

ED50



Arqueología

- Zona —
- Zona —
- Zona C —

Paleontología / Sitios Históricos

- Delimitación - - - -

Descripción sumaria:

Cultura predominante Romano

Función:

Tipo:



Ficha del catálogo arqueológico, paleontológico y de sitios históricos

ARQ-0204

Denominación:	Canteras de La Rambla del Abanque
Protección:	Incluido en BIC (SH-0002-4)

Población/Paraje:

Coordenadas UTM: X= Y= Datum=



Arqueología

- Zona
- Zona
- Zona C

Paleontología / Sitios Históricos

- Delimitación

Descripción sumaria:

Cultura predominante Romano

Función:

Tipo:



Ficha del catálogo arqueológico, paleontológico y de sitios históricos

ARQ-0205

Denominación:

Canteras de Las Matildes

Protección:

Catalogado

Población/Paraje:

Coordenadas UTM:

X=

689255

Y=

4167538

Datum=

ED50



Arqueología

- Zona
- Zona
- Zona C

Paleontología / Sitios Históricos

- Delimitación

Descripción sumaria:

Cultura predominante Romano

Función:

Tipo:



Ficha del catálogo arqueológico, paleontológico y de sitios históricos

ARQ-0206

Denominación:

La Reona

Protección:

Inventariado

Población/Paraje:

Coordenadas UTM:

X=

Y=

Datum=



Arqueología

- Zona
- Zona
- Zona C

Paleontología / Sitios Históricos

- Delimitación

Descripción sumaria:

Cultura predominante Romano

Función:

Tipo:



Ficha del catálogo arqueológico, paleontológico y de sitios históricos

ARQ-0207

Denominación:	Canteras del Cabezo de La Atalaya
Protección:	Catalogado

Población/Paraje:

Coordenadas UTM: X= Y= Datum=



Arqueología

- Zona
- Zona
- Zona C

Paleontología / Sitios Históricos

- Delimitación

Descripción sumaria:

Cultura predominante Romano

Función:

Tipo:



Ficha del catálogo arqueológico, paleontológico y de sitios históricos

ARQ-0208

Denominación:

Casa del Duende

Protección:

Inventariado

Población/Paraje:

Coordenadas UTM:

X= 673685

Y= 4177411

Datum= ED50



Arqueología

- Zona
- Zona
- Zona C

Paleontología / Sitios Históricos

- Delimitación

Descripción sumaria:

Cultura predominante Romano

Función:

Tipo:



Ficha del catálogo arqueológico, paleontológico y de sitios históricos

ARQ-0209

Denominación:

Casa Grande

Protección:

Catalogado

Población/Paraje:

Coordenadas UTM:


X= 680803

Y= 4173232

Datum= ED50



Arqueología

- Zona 
- Zona 
- Zona C 

Paleontología / Sitios Históricos

- Delimitación 

Descripción sumaria:

Cultura predominante Romano

Función:

Tipo:



Ficha del catálogo arqueológico, paleontológico y de sitios históricos

ARQ-0210

Denominación:

Escorial de Lo Poyo

Protección:

Catalogado

Población/Paraje:

Coordenadas UTM:

X=

694141

Y=

4169680

Datum=

ED50



Arqueología

- Zona —
- Zona —
- Zona C —

Paleontología / Sitios Históricos

- Delimitación - - - -

Descripción sumaria:

Cultura predominante Romano

Función:

Tipo:



Ficha del catálogo arqueológico, paleontológico y de sitios históricos

ARQ-0211

Denominación:

El Gachero de Los Urrutias

Protección:

Catalogado

Población/Paraje:

Coordenadas UTM:

X=

Y=

Datum=



Arqueología

Zona

Zona

Zona C

Paleontología / Sitios Históricos

Delimitación

Descripción sumaria:

Cultura predominante Romano

Función:

Tipo:



Ficha del catálogo arqueológico, paleontológico y de sitios históricos

ARQ-0212

Denominación:

La Loma de El Algar

Protección:

Catalogado

Población/Paraje:

Coordenadas UTM:

X= 688632

Y= 4170107

Datum= ED50



Arqueología

Zona

Zona

Zona C

Paleontología / Sitios Históricos

Delimitación

Descripción sumaria:

Cultura predominante Romano

Función:

Tipo:



Ficha del catálogo arqueológico, paleontológico y de sitios históricos

ARQ-0213

Denominación:	La Petrica
Protección:	Incluido en Entorno de BIC (ARQ-0093)

Población/Paraje:	
Coordenadas UTM:	X= 691004 Y= 4168332 Datum= ED50



Arqueología

- Zona
- Zona
- Zona C

Paleontología / Sitios Históricos

- Delimitación

Descripción sumaria:

Cultura predominante Romano

Función:

Tipo:



Ficha del catálogo arqueológico, paleontológico y de sitios históricos

ARQ-0214

Denominación:

La Vereda

Protección:

Inventariado

Población/Paraje:

Coordenadas UTM:

X= 682408

Y= 4166532

Datum= ED50



Arqueología

- Zona —
- Zona —
- Zona C —

Paleontología / Sitios Históricos

- Delimitación - - - -

Descripción sumaria:

Cultura predominante Romano

Función:

Tipo:



Ficha del catálogo arqueológico, paleontológico y de sitios históricos

ARQ-0215

Denominación:	Las Basetas
Protección:	Catalogado

Población/Paraje:

Coordenadas UTM: X= Y= Datum=



Arqueología

- Zona
- Zona
- Zona C

Paleontología / Sitios Históricos

- Delimitación

Descripción sumaria:

Cultura predominante Romano

Función:

Tipo:



Ficha del catálogo arqueológico, paleontológico y de sitios históricos

ARQ-0216

Denominación:

Las Barracas

Protección:

Catalogado

Población/Paraje:

Coordenadas UTM:

X=

679959

Y=

4176510

Datum=

ED50



Arqueología

- Zona
- Zona
- Zona C

Paleontología / Sitios Históricos

- Delimitación

Descripción sumaria:

Cultura predominante Romano

Función:

Tipo:



Ficha del catálogo arqueológico, paleontológico y de sitios históricos

ARQ-0217

Denominación:	Las Tinajas
Protección:	Catalogado

Población/Paraje:

Coordenadas UTM: X= Y= Datum=



Arqueología

- Zona
- Zona
- Zona C

Paleontología / Sitios Históricos

- Delimitación

Descripción sumaria:

Cultura predominante Romano

Función:

Tipo:



Ficha del catálogo arqueológico, paleontológico y de sitios históricos

ARQ-0218

Denominación:	Lo Lomica
Protección:	Yacimiento Arqueológico

Población/Paraje:	
Coordenadas UTM:	X= 683607 Y= 4176466 Datum= ED50



Arqueología

- Zona
- Zona
- Zona C

Paleontología / Sitios Históricos

- Delimitación

Descripción sumaria:

Cultura predominante Romano

Función:

Tipo:



Ficha del catálogo arqueológico, paleontológico y de sitios históricos

ARQ-0219

Denominación:

Los Blancos

Protección:

Inventariado

Población/Paraje:

Coordenadas UTM:

X= 693363

Y= 4167078

Datum= ED50



Arqueología

- Zona
- Zona
- Zona C

Paleontología / Sitios Históricos

- Delimitación

Descripción sumaria:

Cultura predominante Romano

Función:

Tipo:



Ficha del catálogo arqueológico, paleontológico y de sitios históricos

ARQ-0221

Denominación:

Los Jorqueras

Protección:

Catalogado

Población/Paraje:

Coordenadas UTM:

X=

682399

Y=

4165640

Datum=

ED50



Arqueología

Zona

Zona

Zona C

Paleontología / Sitios Históricos

Delimitación

Descripción sumaria:

Cultura predominante Romano

Función:

Tipo:



Ficha del catálogo arqueológico, paleontológico y de sitios históricos

ARQ-0222

Denominación:

Los Rodados

Protección:

Catalogado

Población/Paraje:

Coordenadas UTM:

X= 667033

Y= 4167060

Datum= ED50



Arqueología

Zona

Zona

Zona C

Paleontología / Sitios Históricos

Delimitación

Descripción sumaria:

Cultura predominante Romano

Función:

Tipo:



Ficha del catálogo arqueológico, paleontológico y de sitios históricos

ARQ-0223

Denominación:

Los Roses

Protección:

Yacimiento Arqueológico

Población/Paraje:

Coordenadas UTM:

X=

684075

Y=

4175799

Datum=

ED50



Arqueología

- Zona
- Zona
- Zona C

Paleontología / Sitios Históricos

- Delimitación

Descripción sumaria:

Cultura predominante Romano

Función:

Tipo:



Ficha del catálogo arqueológico, paleontológico y de sitios históricos

ARQ-0225

Denominación:

Poblado Iberico Colada de Cuesta Blanca

Protección:

Catalogado

Población/Paraje:

Coordenadas UTM:

X=

664749

Y=

4169945

Datum=

ED50



Arqueología

- Zona —
- Zona —
- Zona C —

Paleontología / Sitios Históricos

- Delimitación - - - -

Descripción sumaria:

Cultura predominante **Ibérico**

Función:

Tipo:



Ficha del catálogo arqueológico, paleontológico y de sitios históricos

ARQ-0226

Denominación:

Puentes de Pacheco

Protección:

Catalogado

Población/Paraje:

Coordenadas UTM:

X=

678900

Y=

4177176

Datum=

ED50



Arqueología

- Zona
- Zona
- Zona C

Paleontología / Sitios Históricos

- Delimitación

Descripción sumaria:

Cultura predominante Romano

Función:

Tipo:



Ficha del catálogo arqueológico, paleontológico y de sitios históricos

ARQ-0227

Denominación:

San Francisco

Protección:

Catalogado

Población/Paraje:

Coordenadas UTM:

X=

692681

Y=




4163484

Datum=

ED50



Arqueología

- Zona 
- Zona 
- Zona C 

Paleontología / Sitios Históricos

- Delimitación 

Descripción sumaria:

Cultura predominante Romano

Función:

Tipo:



Ficha del catálogo arqueológico, paleontológico y de sitios históricos

ARQ-0228

Denominación:

Viviendas Cuevas del Descargar

Protección:

Yacimiento Arqueológico

Población/Paraje:

Coordenadas UTM:

X= 688524

Y= 4166311

Datum= ED50



Arqueología

- Zona —
- Zona —
- Zona C —

Paleontología / Sitios Históricos

- Delimitación - - - -

Descripción sumaria:

Cultura predominante Romano

Función:

Tipo:



Ficha del catálogo arqueológico, paleontológico y de sitios históricos

ARQ-0229

Denominación:	El Estrecho de San Gines
Protección:	Inventariado

Población/Paraje:

Coordenadas UTM: X= Y= Datum=



Arqueología

- Zona
- Zona
- Zona C

Paleontología / Sitios Históricos

- Delimitación

Descripción sumaria:

Cultura predominante Romano

Función:

Tipo:



Ficha del catálogo arqueológico, paleontológico y de sitios históricos

ARQ-0230

Denominación: **Mina Depositaria**
Protección: **Incluido en BIC (SH-0002-4)**

Población/Paraje:

Coordenadas UTM: X= Y= Datum=



Arqueología

Zona 
Zona 
Zona C 

Paleontología / Sitios Históricos

Delimitación 

Descripción sumaria:

Cultura predominante Romano

Función:

Tipo:



Ficha del catálogo arqueológico, paleontológico y de sitios históricos

ARQ-0231

Denominación:

Arenal, El

Protección:

Catalogado

Población/Paraje:

Coordenadas UTM:

X=

694941

Y=

4169468

Datum=

ED50



Arqueología

- Zona —
- Zona —
- Zona C —

Paleontología / Sitios Históricos

- Delimitación - - - -

Descripción sumaria:

Cultura predominante Romano

Función:

Tipo:



Ficha del catálogo arqueológico, paleontológico y de sitios históricos

ARQ-0232

Denominación:	Belones, Los
Protección:	Catalogado

Población/Paraje:

Coordenadas UTM: X= Y= Datum=



Arqueología

- Zona
- Zona
- Zona C

Paleontología / Sitios Históricos

- Delimitación

Descripción sumaria:

Cultura predominante Romano

Función:

Tipo:



Ficha del catálogo arqueológico, paleontológico y de sitios históricos

ARQ-0233

Denominación:	Diente La Vieja
Protección:	Inventariado

Población/Paraje:

Coordenadas UTM: X= Y= Datum=



Arqueología

- Zona
- Zona
- Zona C

Paleontología / Sitios Históricos

- Delimitación

Descripción sumaria:

Cultura predominante Romano

Función:

Tipo:



Ficha del catálogo arqueológico, paleontológico y de sitios históricos

ARQ-0234

Denominación:

Rambla de Escombreras II

Protección:

Catalogado

Población/Paraje:

Coordenadas UTM:

X= 683888

Y= 4162049

Datum= ED50



Arqueología

- Zona
- Zona
- Zona C

Paleontología / Sitios Históricos

- Delimitación

Descripción sumaria:

Cultura predominante Romano

Función:

Tipo:



Ficha del catálogo arqueológico, paleontológico y de sitios históricos

ARQ-0235

Denominación:

Mina Balsa

Protección:

Incluido en BIC (SH-0002-4)

Población/Paraje:

Coordenadas UTM:

X=

687819

Y=

4163248

Datum=

ED50



Arqueología

- Zona
- Zona
- Zona C

Paleontología / Sitios Históricos

- Delimitación

Descripción sumaria:

Cultura predominante Romano

Función:

Tipo:



Ficha del catálogo arqueológico, paleontológico y de sitios históricos

ARQ-0236

Denominación:

Mina Catón

Protección:

Incluido en BIC (SH-0002-3)

Población/Paraje:

Coordenadas UTM:

X=

690291

Y=

4166252

Datum=

ED50



Arqueología

- Zona
- Zona
- Zona C

Paleontología / Sitios Históricos

- Delimitación

Descripción sumaria:

Cultura predominante Romano

Función:

Tipo:



Ficha del catálogo arqueológico, paleontológico y de sitios históricos

ARQ-0237

Denominación:	Puerto de Santa Lucía, Rotonda del
Protección:	Inventariado

Población/Paraje:

Coordenadas UTM: X= Y= Datum=



Arqueología

- Zona
- Zona
- Zona C

Paleontología / Sitios Históricos

- Delimitación

Descripción sumaria:

Cultura predominante Romano

Función:

Tipo:



Ficha del catálogo arqueológico, paleontológico y de sitios históricos

ARQ-0238

Denominación:

El Reventón I

Protección:

Inventariado

Población/Paraje:

Coordenadas UTM:

X=

686831

Y=


4163456

Datum=

ED50



Arqueología

- Zona 
- Zona 
- Zona C 

Paleontología / Sitios Históricos

- Delimitación 

Descripción sumaria:

Cultura predominante Romano

Función:

Tipo:



Ficha del catálogo arqueológico, paleontológico y de sitios históricos

ARQ-0239

Denominación:

El Reventón II

Protección:

Catalogado

Población/Paraje:

Coordenadas UTM:

X=

686866

Y=

4163249

Datum=

ED50



Arqueología

Zona

Zona

Zona C

Paleontología / Sitios Históricos

Delimitación

Descripción sumaria:

Cultura predominante Romano

Función:

Tipo:



Ficha del catálogo arqueológico, paleontológico y de sitios históricos

ARQ-0240

Denominación:	San Cristobal
Protección:	Inventariado

Población/Paraje:

Coordenadas UTM: X= Y= Datum=



Arqueología

- Zona
- Zona
- Zona C

Paleontología / Sitios Históricos

- Delimitación

Descripción sumaria:

Cultura predominante Romano

Función:

Tipo:



Ficha del catálogo arqueológico, paleontológico y de sitios históricos

ARQ-0241

Denominación:

Collado de Las Tinajas

Protección:

Incluido en BIC (SH-0002-3)

Población/Paraje:

Coordenadas UTM:

X=

690148

Y=

4166631

Datum=

ED50



Arqueología

Zona

Zona

Zona C

Paleontología / Sitios Históricos

Delimitación

Descripción sumaria:

Cultura predominante Romano

Función:

Tipo:



Ficha del catálogo arqueológico, paleontológico y de sitios históricos

ARQ-0242

Denominación:

Necrópolis de Torre Ciega

Protección:

Incluido en entorno de BIC (ARQ-0178)

Población/Paraje:

Torreciega

Coordenadas UTM:

X= 679214

Y= 4165151

Datum= ED50



Arqueología

- Zona
- Zona
- Zona C

Paleontología / Sitios Históricos

- Delimitación

Descripción sumaria:

En un terreno llano situado al NE de la periferia de la ciudad de Cartagena, se documenta un monumento funerario turriforme, completamente restaurado, testigo de la existencia de una necrópolis de mayor amplitud.

Cultura predominante

Romano

Función:

Enterramiento

Tipo:

Necrópolis



Ficha del catálogo arqueológico, paleontológico y de sitios históricos

PAL-0188

Denominación:	Cueva Victoria
Protección:	Yacimiento Paleontológico

Población/Paraje: **Cabezo San Ginés. La Victoria**

Coordenadas UTM: X= **692358** Y= **4167555** Datum= **ED50**



Arqueología

- Zona
- Zona
- Zona C

Paleontología / Sitios Históricos

- Delimitación

Descripción sumaria: Caverna natural en la que se han ido acumulando fósiles debido a la acción de los carnívoros, principalmente hienas. En su depósito paleontológico se han documentado restos humanos de la especie Homo Sp., así como unos de los primeros ejemplos de fauna africana en el continente europeo.

Cultura predominante

Función: Hallazgo aislado

Tipo: Indeterminado



Ficha del catálogo arqueológico, paleontológico y de sitios históricos

SH-0001

Denominación:

Sitio Histórico Canteras Romanas

Protección:

BIC (Sitio Histórico)

Población/Paraje:

Canteras

Coordenadas UTM:

X= 672442

Y= 4165056

Datum= ED50



Arqueología

- Zona —
- Zona —
- Zona C —

Paleontología / Sitios Históricos

- Delimitación - - - -

Descripción sumaria:

Cultura predominante

Función:

Tipo:



Ficha del catálogo arqueológico, paleontológico y de sitios históricos

SH-0002-1

Denominación:

Sitio Histórico Sierra Minera

Protección:

BIC (Sitio Histórico)

Población/Paraje:

Alumbres

Coordenadas UTM:

X=

683403

Y=

4164453

Datum=

ED50



Arqueología

Zona

Zona

Zona C

Paleontología / Sitios Históricos

Delimitación

Descripción sumaria:

Cultura predominante

Función:

Tipo:



Ficha del catálogo arqueológico, paleontológico y de sitios históricos

SH-0002-2

Denominación:

Sitio Histórico Sierra Minera

Protección:

BIC (Sitio Histórico)

Población/Paraje:

Portman

Coordenadas UTM:

X= 691211

Y= 4164146

Datum= ED50



Arqueología

Zona

Zona

Zona C

Paleontología / Sitios Históricos

Delimitación

Descripción sumaria:

Cultura predominante

Función:

Tipo:



Ficha del catálogo arqueológico, paleontológico y de sitios históricos

SH-002-3

Denominación:

Sitio Histórico Sierra Minera

Protección:

BIC (Sitio Histórico)

Población/Paraje:

El LLano

Coordenadas UTM:

X= 690116

Y= 4166724

Datum= ED50



Arqueología

- Zona
- Zona
- Zona C

Paleontología / Sitios Históricos

- Delimitación

Descripción sumaria:

Cultura predominante

Función:

Tipo:



Ficha del catálogo arqueológico, paleontológico y de sitios históricos

SH-0002-4

Denominación:

Sitio Histórico Sierra Minera

Protección:

BIC (Sitio Histórico)

Población/Paraje:

El Gorguel

Coordenadas UTM:

X= 687736

Y= 4162132

Datum= ED50



Arqueología

- Zona
- Zona
- Zona C

Paleontología / Sitios Históricos

- Delimitación

Descripción sumaria:

Cultura predominante

Función:

Tipo:



Ficha del catálogo arqueológico, paleontológico y de sitios históricos

SH-0002-5

Denominación:	Sitio Histórico Sierra Minera
Protección:	BIC (Sitio Histórico)

Población/Paraje:

Coordenadas UTM: X= Y= Datum=



Arqueología

- Zona
- Zona
- Zona C

Paleontología / Sitios Históricos

- Delimitación

Descripción sumaria:

Cultura predominante

Función:

Tipo: